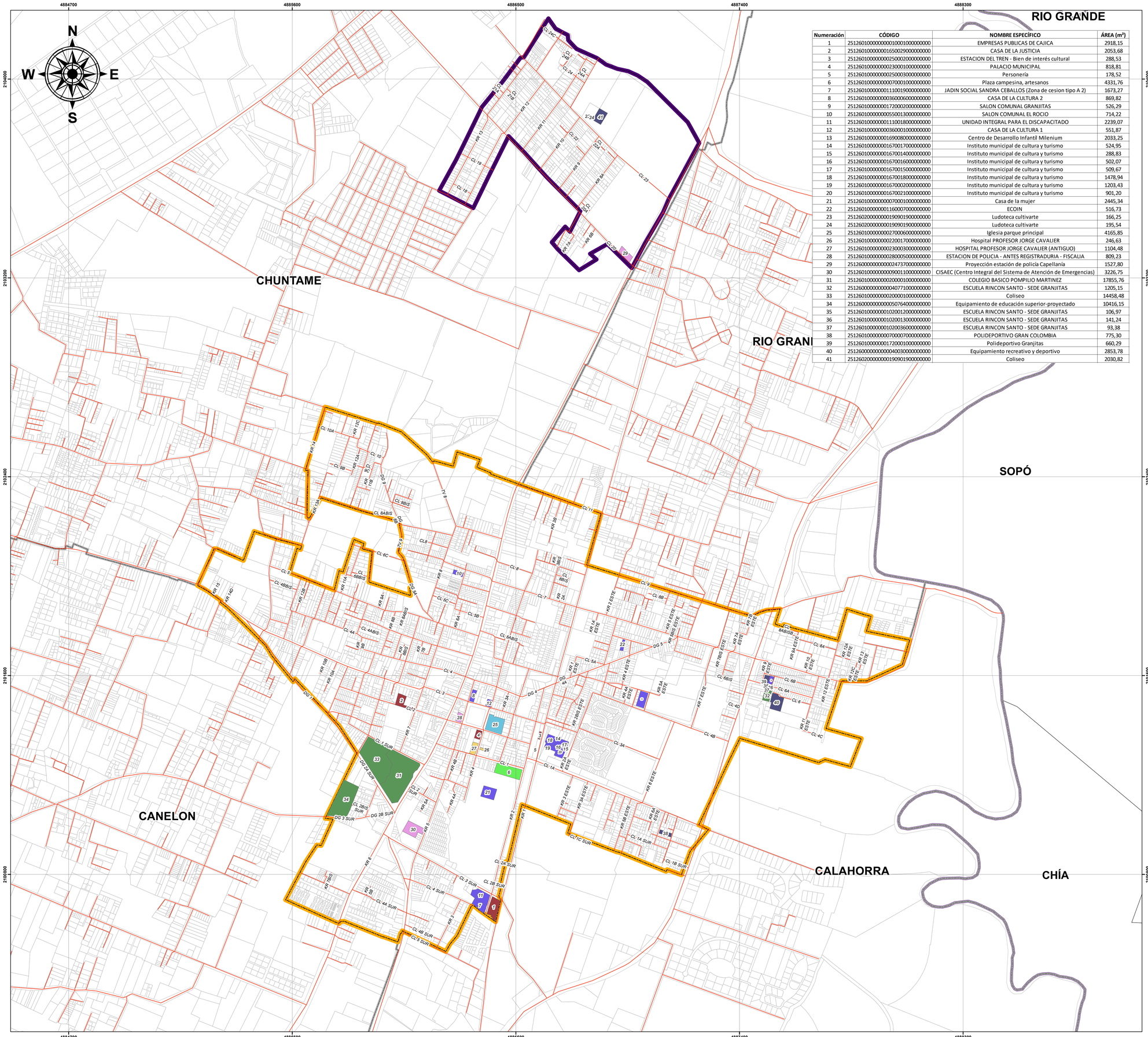

Numeración	CÓDIGO	NOMBRE ESPECÍFICO	ÁREA (m²)
1	25126010000000001000100000000	EMPRESAS PUBLICAS DE CAJICA	2918,15
2	25126010000000165002900000000	CASA DE LA JUSTICIA	2053,68
3	25126010000000002500020000000	ESTACION DEL TREN - Bien de interés cultural	288,53
4	25126010000000023000100000000	PALACIO MUNICIPAL	818,81
5	25126010000000025000300000000	Personería	178,52
6	25126010000000007000100000000	Plaza campesina, artesanos	4331,76
7	25126010000000111001900000000	JADIN SOCIAL SANDRA CEBALLOS (Zona de cesion tipo A 2)	1673,27
8	25126010000000036000600000000	CASA DE LA CULTURA 2	869,82
9	25126010000000017200020000000	SALON COMUNAL GRANJITAS	526,29
10	25126010000000055001300000000	SALON COMUNAL EL ROCIO	714,22
11	25126010000000111001800000000	UNIDAD INTEGRAL PARA EL DISCAPACITADO	2239,07
12	25126010000000036000100000000	CASA DE LA CULTURA 1	551,87
13	25126010000000016900800000000	Centro de Desarrollo Infantil Milenium	2033,25
14	25126010000000167001700000000	Instituto municipal de cultura y turismo	524,95
15	25126010000000167001400000000	Instituto municipal de cultura y turismo	288,83
16	25126010000000167001600000000	Instituto municipal de cultura y turismo	502,07
17	25126010000000167001500000000	Instituto municipal de cultura y turismo	509,67
18	25126010000000167001800000000	Instituto municipal de cultura y turismo	1478,94
19	25126010000000167000200000000	Instituto municipal de cultura y turismo	1203,43
20	25126010000000167002100000000	Instituto municipal de cultura y turismo	901,20
21	25126010000000007000100000000	Casa de la mujer	2445,34
22	25126010000000116000700000000	ECOIN	516,73
23	25126020000000019090190000000	Ludoteca cultivarte	166,25
24	25126020000000019090190000000	Ludoteca cultivarte	195,54
25	25126010000000027000600000000	Iglesia parque principal	4165,85
26	25126010000000022001700000000	Hospital PROFESOR JORGE CAVALIER	246,63
27	25126010000000023000300000000	HOSPITAL PROFESOR JORGE CAVALIER (ANTIGUO)	1104,48
28	25126010000000028000500000000	ESTACION DE POLICIA - ANTES REGISTRADURIA - FISCALIA	809,23
29	25126000000000002473700000000	Proyección estación de policía Capellanía	1527,80
30	25126010000000009001100000000	CISAEC (Centro Integral del Sistema de Atención de Emergencias)	3226,75
31	25126010000000020000100000000	COLEGIO BASICO POMPILIO MARTINEZ	17855,76
32	25126000000000004077100000000	ESCUELA RINCON SANTO - SEDE GRANJITAS	1205,15
33	25126010000000020000100000000	Coliseo	14458,48
34	25126000000000005076400000000	Equipamiento de educación superior-proyectado	10416,15
35	25126010000000102001200000000	ESCUELA RINCON SANTO - SEDE GRANJITAS	106,97
36	25126010000000102001300000000	ESCUELA RINCON SANTO - SEDE GRANJITAS	141,24
37	25126010000000102003600000000	ESCUELA RINCON SANTO - SEDE GRANJITAS	93,38
38	25126010000000007000700000000	POLIDEPORTIVO GRAN COLOMBIA	775,30
39	25126010000000017200010000000	Polideportivo Granjitas	660,29
40	25126000000000004003000000000	Equipamiento recreativo y deportivo	2853,78
41	25126020000000019090190000000	Coliseo	2030,82

ALCALDÍA MUNICIPAL DE CAJICÁ

CUNDINAMARCA

Secretaría de Planeación
Sistema de Información Geográfica

Formulación Componente Urbano

Disponible en Formato digital
Mapa 20 de 25

Libertad y Orden

- ALCALDÍA DE - CAJICÁ

MAPA N°	EQUIPAMIENTOS
FU - 04	

Contrato de consultoría **No. 002 de 2020** cuyo objeto es:
"REVISION EXCEPCIONAL DEL PLAN BÁSICO DE ORDENAMIENTO TERRITORIAL (PBOT) E INCORPORACIÓN DEL POMCA DEL RIO BOGOTA, REALIZACIÓN DE LOS ESTUDIOS DE AMENAZA, VULNERABILIDAD Y RIESGO (AVR) E INCORPORACIÓN, DEL MUNICIPIO DE CAJICA – CUNDINAMARCA"

ESCALA DE TRABAJO	1:2.000
ESCALA DE IMPRESIÓN	1:6.000 Un centímetro en el mapa equivale a 60 metros en terreno
ESCALA GRÁFICA	0 0,15 0,3 0,6 Km

CONVENCIONES

- Perímetro Urbano Principal
- Límite veredal
- Perímetro Urbano Capellanía
- Municipios vecinos

LEYENDA

- Equipamiento administrativo
- Equipamiento de salud
- Equipamiento cultural
- Equipamiento de seguridad
- Equipamiento de bienestar social
- Equipamiento educativo
- Equipamiento de culto
- Equipamiento recreativo y deportivo

INFORMACIÓN DE REFERENCIA

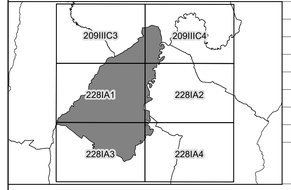

PROYECCIÓN	Tranversa de Mercator
ELIPSOIDE	GRS80
ORIGEN LATITUD	4° N
ORIGEN LONGITUD	73° W
FALSO ESTE	5.000.000
FALSO NORTE	2.000.000
UNIDADES	Metros
FACTOR DE ESCALA	0.9992
FUENTE	Cartografía base IGAC
	Cartografía temática Arco Consultorías y Construcciones Ltda

FUENTES	Equipamientos: Secretaría de Planeación Municipal
RUTA DE ALMACENAMIENTO	D:\CAJICÁ\CARTOGRAFIA\FORMULACIÓN \PROYECTO\FU-04 EQUIPAMIENTOS

LOCALIZACIÓN

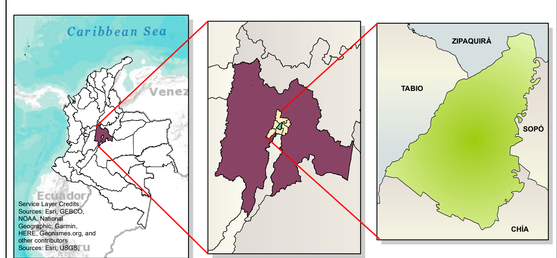

DISEÑÓ	Arco Consultorías y Construcciones Ltda.
DIBUJÓ	Arco Consultorías y Construcciones Ltda.
REVISÓ Y APROBÓ	Arq. Jenny Lorena Tovar Vanegas
FECHA	Septiembre de 2024

ADOPTÓ

Ing. Fabiola Jácome Rincón
Alcaldesa municipal