



ALCALDÍA MUNICIPAL
DE CAJICÁ





ALCALDÍA MUNICIPAL
DE CAJICÁ

ENTORNOS SEGUROS ACCIONES CONJUNTAS Y COORDINADAS

SECRETARÍA DE SEGURIDAD
Y

CONVIVENCIA CIUDADANA

BOLETÍN CIUDADANO TRABAJO ARTICULADO CON LA COMUNIDAD

L
A
P
S
O
J
U
L
I
O
2
0
2
3



ALCALDÍA MUNICIPAL
DE CAJICÁ

DESARROLLO DE LA LÍNEA ESTRATÉGICA No 1

1

REUNIÓN ESTRATÉGICA MUNICIPAL

- ❖ Comité Civil de Convivencia Consejo de Seguridad:
 - Generando cursos de acción a seguir, en pro, de dinamizar y articular una seguridad óptima, que se acerque a la comunidad y territorialidad cajiqueña.
 - Apoyo y necesidades Fuerza Pública.



1



1. REUNIÓN ESTRATÉGICA MUNICIPAL



1. REUNIÓN ESTRATÉGICA MUNICIPAL



1 Secretaria de Seguridad y Convivencia Ciudadana (SSCC).
Policía Nacional (PONAL).
Ejército Nacional de Colombia (EJC).



ALCALDÍA MUNICIPAL
DE CAJICÁ

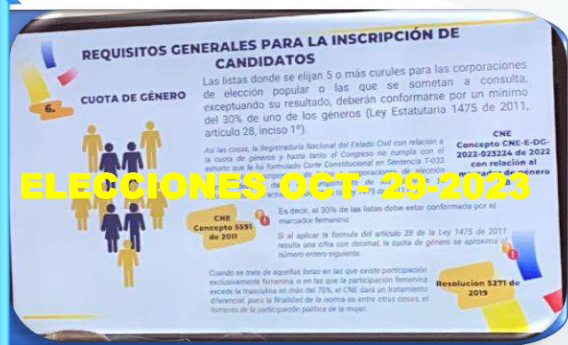
DESARROLLO DE LA LÍNEA ESTRATÉGICA No 1



1 REUNIÓN GARANTÍAS ELECTORALES

❖ Instalaciones Alcaldía Municipal (Sala de Juntas), escenario elecciones, que se llevarán a cabo en **OCT-29-2023**:

- Puestos de votación
- Mesas de votación
- Inscripción de cédulas
- Potencial de votantes
- Cierres de vías
- Dispositivo Fuerza Pública
- Decreto 090 (utilización de la publicidad)



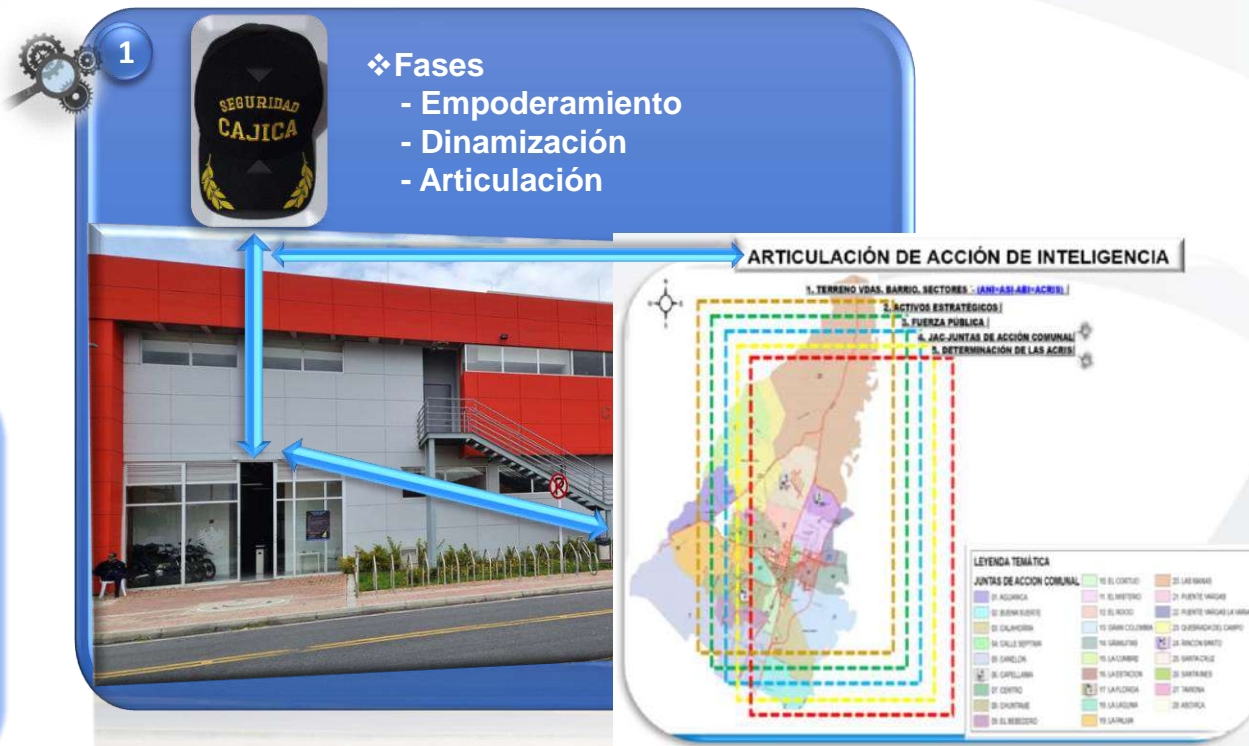
1 Secretaria de Seguridad y Convivencia Ciudadana (SSCC).
Policía Nacional (PONAL).
Ejército Nacional de Colombia (EJC).





ALCALDÍA MUNICIPAL DE CAJICÁ

DESARROLLO DE LA LÍNEA ESTRATÉGICA No 1



❖ **Reunión instalaciones CISAEC:**

- Mesa de trabajo con SIJIN, SIPOL) y Secretaria de Seguridad y Convivencia, fin realizar esfuerzo de búsqueda de información, que genere inteligencia dominante, sobre las Áreas Críticas Sociales – ACRIS y demás sectores críticos de la territorialidad cajiqueña.

¹ Secretaria de Seguridad y Convivencia Ciudadana (SSCC).
 Policía Nacional (PONAL).
 Ejército Nacional de Colombia (EJC).



DESARROLLO DE LA LÍNEA ESTRATÉGICA No 1



ALCALDÍA MUNICIPAL
DE CAJICÁ

1 CAPACIDAD DE INTELIGENCIA PLAN INTEGRAL DE EGURIDAD

❖ La Policía Nacional - Dirección de Antinarcóticos, Sistemas Aéreos Remotamente Tripulados (DRON), de acuerdo a la información suministrada por la comunidad y analizada por la Fuerza Pública en articulación con la Secretaria de Seguridad y Convivencia Ciudadana, realizó vuelos de vigilancia y control, sobre los sectores **El Rocío, La Estación, Centro Cultural, El Callejón, Capellanía, Parque Principal**, con el fin de determinar las Áreas Críticas Sociales (ACRIS) y todos los sectores críticos del municipio, desarrollando las capacidades de inteligencia disponibles, que permitan minimizar el accionar delictivo actual y/o potencial.

1

1. EJERCICIO DE RECONOCIMIENTO SOBRE LAS ACRIS



1. EJERCICIO DE RECONOCIMIENTO SOBRE LAS ACRIS



1. EJERCICIO DE RECONOCIMIENTO SOBRE LAS ACRIS



1 Secretaria de Seguridad y Convivencia Ciudadana (SSCC).
Policía Nacional (PONAL).
Ejército Nacional de Colombia (EJC).



DESARROLLO DE LA LÍNEA ESTRATÉGICA No 1



ALCALDÍA MUNICIPAL
DE CAJICÁ

1 OPERATIVOS DE SEGURIDAD Y CONTROL

❖ La Policía Nacional - Dirección de Antinarcóticos, Sistemas Aéreos Remotamente Tripulados (DRON), de acuerdo a la información suministrada por la comunidad y analizada por la Fuerza Pública en articulación con la Secretaria de Seguridad y Convivencia Ciudadana, realizó vuelos de vigilancia y control, sobre los sectores **El Rocío, La Estación, Centro Cultural, El Callejón, Capellanía, Parque Principal**, con el fin de determinar las Áreas Críticas Sociales (ACRIS) y todos los sectores críticos del municipio, desarrollando las capacidades de inteligencia disponibles, que permitan minimizar el accionar delictivo actual y/o potencial.



1 Secretaria de Seguridad y Convivencia Ciudadana (SSCC).
Policía Nacional (PONAL).
Ejército Nacional de Colombia (EJC).

DESARROLLO DE LA LÍNEA ESTRATÉGICA No 1



ALCALDÍA MUNICIPAL
DE CAJICÁ

1 OPERATIVOS DE SEGURIDAD Y CONTROL

❖ La Policía Nacional - Dirección de Antinarcoóticos, Sistemas Aéreos Remotamente Tripulados (DRON), de acuerdo a la información suministrada por la comunidad y analizada por la Fuerza Pública en articulación con la Secretaria de Seguridad y Convivencia Ciudadana, realizó vuelos de vigilancia y control, sobre los sectores **El Rocío, La Estación, Centro Cultural, El Callejón, Capellanía, Parque Principal**, con el fin de determinar las Áreas Críticas Sociales (ACRIS) y todos los sectores críticos del municipio, desarrollando las capacidades de inteligencia disponibles, que permitan minimizar el accionar delictivo actual y/o potencial.



1

1. EJERCICIO DE RECONOCIMIENTO SOBRE LAS ACRIS



¹ Secretaria de Seguridad y Convivencia Ciudadana (SSCC).
Policía Nacional (PONAL).
Ejército Nacional de Colombia (EJC).

DESARROLLO DE LA LÍNEA ESTRATÉGICA No 1



ALCALDÍA MUNICIPAL
DE CAJICÁ

1 PLAN INTEGRAL DE SEGURIDAD

❖ La Secretaría de Seguridad y Convivencia, siguiendo los lineamientos del alcalde Fabio Ramírez, realizará el **fortalecimiento de las comunicaciones estratégicas**, en beneficio de la comunidad Cajiqueña:

- Resultado en la comunicación, inmediata, oportuna y directa.
- Extendiendo la dinamización de la seguridad.
- Premisa tranquilidad y bienestar, en pro, de la seguridad de todos y para todos.



1 Secretaría de Seguridad y Convivencia Ciudadana (SSCC).
Policía Nacional (PONAL).
Ejército Nacional de Colombia (EJC).





ALCALDÍA MUNICIPAL DE CAJICÁ

DESARROLLO DE LA LÍNEA ESTRATÉGICA No 1

1 PLAN INTEGRAL DE SEGURIDAD

❖ La Secretaría de Seguridad y Convivencia, siguiendo los lineamientos del alcalde Fabio Ramírez, realizará la instalación de **alarmas comunitarias**, en los puntos estratégicos del municipio, con el objetivo de seguir trabajando articuladamente, para la comunidad, obteniendo un **sistema de respuesta oportuno y eficaz**, en pro, de la seguridad y para la seguridad.



1 Secretaría de Seguridad y Convivencia Ciudadana (SSCC).
Policía Nacional (PONAL).
Ejército Nacional de Colombia (EJC).



DESARROLLO DE LA LÍNEA ESTRATÉGICA No 1



ALCALDÍA MUNICIPAL
DE CAJICÁ

1 CAPSULA INFORMATIVA DE SEGURIDAD

❖ Recomendaciones a la estrategia interinstitucional **NOS VEMOS A LA SALIDA** :

- **Premisa, generar entornos educativos seguros, para los niños, niñas y adolescentes.**
- Estar verificando el tiempo de la jornada educativa, para que los estudiantes lleguen en forma segura a sus hogares.
- Líneas de jornada institucional 123, 141, 155, dispuestas para atender cualquier requerimiento y/o eventualidad del entorno educativo.



1

1. CAPSULA INFORMATIVA DE SEGURIDAD- ESTRATEGIA INTERINSTITUCIONAL **NOS VEMOS A LA SALIDA**



¹ Secretaría de Seguridad y Convivencia Ciudadana (SSCC).
Policía Nacional (PONAL).
Ejército Nacional de Colombia (EJC).



DESARROLLO DE LA LÍNEA ESTRATÉGICA No 1

1 COOPERACIÓN INTERINSTITUCIONAL

Instalaciones CTI. Reunión de coordinación con el Cuerpo Técnico de Investigación (CTI):

- Búsqueda, proceso y articulación de la información, fin generar Inteligencia Dominante, para minimizar el flagelo de la criminalidad, en todos sus alcances.
- Intercambio de estrategias, que dinamicen el trabajo coordinado, conjunto, interinstitucional e interagencial.

1

❖ Fases

- Empoderamiento
- Dinamización
- Articulación

ARTICULACIÓN COMUNAL DE SEGURIDAD



DESARROLLO DE LA LÍNEA ESTRATÉGICA No 1



ALCALDÍA MUNICIPAL
DE CAJICÁ

1. CAMPAÑA - ACTIVIDAD DE VERIFICACIÓN MIGRATORIA



1 COORDINACIÓN INTERINSTITUCIONAL

❖ La Secretaría de Seguridad y Convivencia Ciudadana, en articulación con el Ejército Nacional, Policía Nacional y con el apoyo de Migración Colombia, efectuaron la actividad de verificación migratoria, sobre:

El sector comercio Cra. 6.



1 Secretaría de Seguridad y Convivencia Ciudadana (SSCC).
Policía Nacional (PONAL).
Ejército Nacional de Colombia (EJC).





ALCALDÍA MUNICIPAL
DE CAJICÁ

DESARROLLO DE LA LÍNEA ESTRATÉGICA No 1

1 COORDINACIÓN INTERINSTITUCIONAL

❖ La Secretaría de Seguridad y Convivencia Ciudadana, en articulación con el Ejército Nacional, Policía Nacional y con el apoyo de Migración Colombia, efectuaron la actividad de **verificación migratoria**, sobre:

El sector comercio Cra. 6.



1 Secretaría de Seguridad y Convivencia Ciudadana (SSCC).
Policía Nacional (PONAL).
Ejército Nacional de Colombia (EJC).



DESARROLLO DE LA LÍNEA ESTRATÉGICA No 1



ALCALDÍA MUNICIPAL
DE CAJICÁ



1. CAMPAÑA - ACTIVIDAD DE VERIFICACIÓN MIGRATORIA



CONSTRUCTORA RMG CRA. 6.



CONSTRUCTORA BOLÍVAR CALLE 2 SUR No 2-100



CONSTRUCTORA BOLÍVAR

1 COORDINACIÓN INTERINSTITUCIONAL

❖ La Secretaría de Seguridad y Convivencia Ciudadana, en articulación con el Ejército Nacional, Policía Nacional y con el apoyo de Migración Colombia, efectuaron la actividad de **verificación migratoria**, sobre:

- **Constructora RMG Cra. 6.**
- **Constructora BOLÍVAR Calle 2 Sur No 2-100.**



1 Secretaría de Seguridad y Convivencia Ciudadana (SSCC).
Policía Nacional (PONAL).
Ejército Nacional de Colombia (EJC).





ALCALDÍA MUNICIPAL DE CAJICÁ

DESARROLLO DE LA LÍNEA ESTRATÉGICA No 1

1. ACERCANDO LA SEGURIDAD A LA COMUNIDAD:

❖ Con los medios de comunicación Emisora Cajicá, temas tratados :

-Estrategias de Seguridad, Percepción de Seguridad, Organización SSCC, Trabajo Conjunto y Coordinado con la Fuerza Pública directamente de apoyo a la comunidad, Integración diferentes instituciones, en pro, de la seguridad.

-Salto estratégico: Pasar de la fase de empoderamiento, articulación, consolidación a la **dinamización de la seguridad**.

-Estrategia interinstitucional **NOS VEMOS A LA SALIDA**, premisa generar entornos educativos seguros para los niños, niñas y adolescentes.

-Frentes de Seguridad.

-**Seguridad de Todos y para Todos.**



1 Secretaria de Seguridad y Convivencia Ciudadana (SSCC).
Policía Nacional (PONAL).
Ejército Nacional de Colombia (EJC).





ALCALDÍA MUNICIPAL
DE CAJICÁ

DESARROLLO DE LA LÍNEA ESTRATÉGICA No 1

1 CAPACITACIÓN ACCIÓN INTEGRAL PREVENTIVA

❖ Instalaciones Centro Cultural:.

- **Evento con empresas de seguridad de Cajicá:**
- Estrategias Secretaria de Seguridad y Convivencia Ciudadana.
- Misionalidad Grupo de Caballería Mecanizado No 10 Tequendama.
- Actividad operativa y evaluación delincinencial - Policía Nacional.
- Capacitación por parte de la DIJIN (seguridad informática empresarial).



1 Secretaria de Seguridad y Convivencia Ciudadana (SSCC).
Policía Nacional (PONAL).
Ejército Nacional de Colombia (EJC).



ALCALDÍA MUNICIPAL
DE CAJICÁ

DESARROLLO DE LA LÍNEA ESTRATÉGICA No 1



1

CAPACITACIÓN ACCIÓN INTEGRAL PREVENTIVA

❖ Reunión de Seguridad y Convivencia Ciudadana – Con Conjuntos Residenciales:

- Instalaciones conjunto residencial el Cortijo y la Herrera.
- Asesoramiento de procesos y denuncias.
- Articulación Administración, Empresa de Seguridad y Fuerza Pública.

1 Secretaria de Seguridad y Convivencia Ciudadana (SSCC).
Policía Nacional (PONAL).
Ejército Nacional de Colombia (EJC).



CAJICÁ
TEJIENDO FUTURO
UNIDOS CON TODA SEGURIDAD

DESARROLLO DE LA LÍNEA ESTRATÉGICA No 1



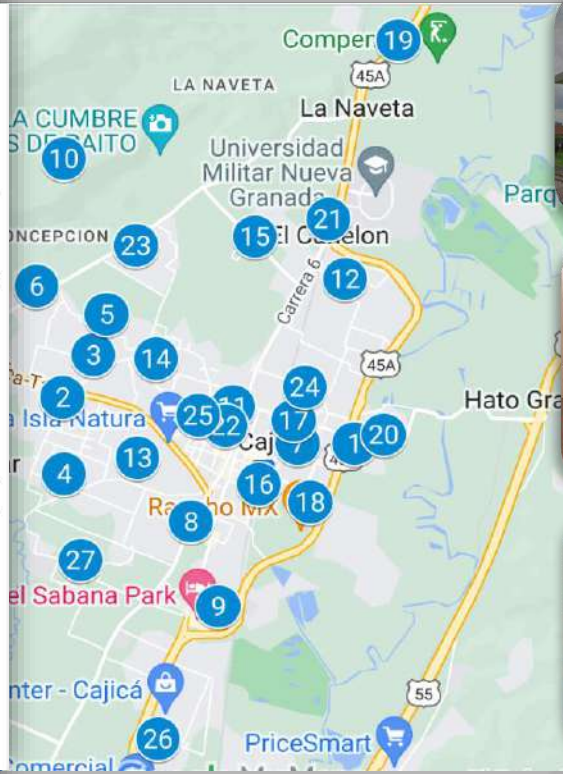
ALCALDÍA MUNICIPAL
DE CAJICÁ

1 REUNIÓN-PRESIDENTES JAC 1SSCC

❖ Instalaciones Centro Cultural de Cajicá:

- Teniendo como premisa determinar las áreas críticas sociales (ACRIS).
- Generar estrategias prácticas de seguridad, que puedan ser extendidas, hacia todos los sectores críticos del municipio.
- Articulación y dinamización **COMUNAL DE LA SEGURIDAD.**

- 1 JAC GRANJITAS - 4°55'07.0"N 74°00'53.7"W
- 2 JAC LA PALMA - 4°55'22.7"N 74°02'31.9"W
- 3 Jac Santa Inés- 4°55'37.5"N 74°02'21.4"W
- 4 Jac la Florida- 4°54'56.1"N 74°02'31.5"W
- 5 Jac Talroña- 4°55'51.8"N 74°02'16.8"W
- 6 Jac Aguaniwa-4°56'01.7"N 74°02'40.8"W
- 7 Jac barrio la estación4°55'06.8"N 74°01'12.6"W
- 8 Jac el Cortijo-4°54'39.6"N 74°01'48.6"W
- 9 Jac Calahorra- 4°54'10.1"N 74°01'39.5"W
- 10 BASMIL LA CUMBRE - 4°56'46.1"N 74°02'31.0"W
- 11 JAC EL ROCIO - 4°55'19.7"N 74°01'34.3"W
- 12 Jac Rincon Santo.-ALIAS PITY
- 13 LAC LA LAGUNA - 4°55'02.2"N 74°02'06.3"W
- 14 LAC CHUNTAME - 4°55'36.4"N 74°02'00.4"W
- 15 JAC CAPELLANIA - 4°56'18.6"N 74°01'27.1"W
- 16 JAC EL CENTRO-4°54'52.5"N 74°01'26.0"W
- 17 JAC PUENTE YARGAS-4°55'14.8"N 74°01'14.1"W
- 18 JAC GRAN COLOMBIA-4°54'46.8"N 74°01'09.3"W
- 19 JAC - ESCUELA MANAS
- 20 JAC - PTE. VARIOS LA VARIANTE
- 21 JAC CANELON
- 22 JAC LA SEPTIMA
- 23 JAC - QUEBRADA EL CAMPO
- 24 JAC - EL MISTERIO
- 25 JAC SANTA CRUZ
- 26 JAC-BUENA SUERTE
- 27 JAC CANELON EL BEBEDERO



1 Secretaria de Seguridad y Convivencia Ciudadana (SSCC).
Policía Nacional (PONAL).
Ejército Nacional de Colombia (EJC).



ALCALDÍA MUNICIPAL
DE CAJICÁ

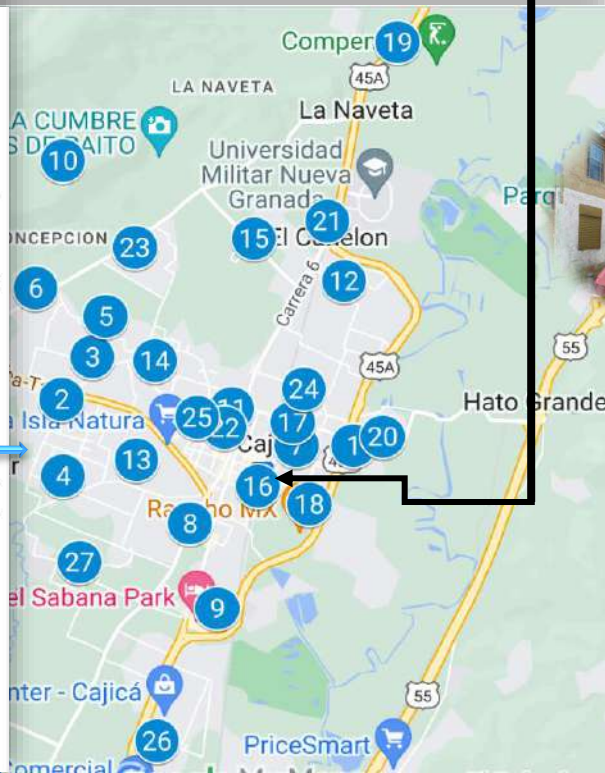
DESARROLLO DE LA LÍNEA ESTRATÉGICA No 1

1 REUNIÓN-PRESIDENTE JAC 1SSCC

❖ JAC-El Centro.

-Teniendo como premisa determinar las áreas críticas sociales (ACRIS), generar estrategias prácticas de seguridad, que puedan ser extendidas, hacia todos los sectores críticos del municipio.

- 1 JAC GRANJITAS - 4°55'07.0"N 74°00'53.7"W
- 2 JAC LA PALMA - 4°55'22.7"N 74°02'31.9"W
- 3 Jac Santa Inés - 4°55'37.5"N 74°02'21.4"W
- 4 Jac la florida - 4°54'56.1"N 74°02'31.5"W
- 5 Jac Talrona - 4°55'51.8"N 74°02'16.8"W
- 6 Jac Aguanico - 4°56'01.7"N 74°02'40.8"W
- 7 Jac barrio la estación - 4°55'06.8"N 74°01'12.6"W
- 8 Jac el Cortijo - 4°54'39.6"N 74°01'48.6"W
- 9 Jac Calahorra - 4°54'10.1"N 74°01'39.5"W
- 10 BASMIL LA CUMBRE - 4°56'46.1"N 74°02'31.0"W
- 11 JAC EL ROCÍO - 4°55'19.7"N 74°01'34.3"W
- 12 Jac Rincon Santo - ALIAS PITY
- 13 LAC LA LAGUNA - 4°55'02.2"N 74°02'06.3"W
- 14 LAC CHUNTAME - 4°55'36.4"N 74°02'00.4"W
- 15 JAC CAPELLANÍA - 4°56'18.6"N 74°01'27.1"W
- 16 JAC EL CENTRO - 4°54'52.5"N 74°01'26.0"W
- 17 JAC PUENTE VARGAS - 4°55'14.8"N 74°01'14.1"W
- 18 JAC GRAN COLOMBIA - 4°54'46.8"N 74°01'08.3"W
- 19 JAC - ESCUELA MANAS
- 20 JAC - PTE. VARGAS LA VARIANTE
- 21 JAC CANELON
- 22 JAC LA SEPTIMA
- 23 JAC - QUEBRADA EL CAMPO
- 24 JAC - EL MISTERIO
- 25 JAC SANTA CRUZ
- 26 JAC-BUENA SUERTE
- 27 JAC CANELON EL BEBEDERO



1 Secretaria de Seguridad y Convivencia Ciudadana (SSCC).
Policía Nacional (PONAL).
Ejército Nacional de Colombia (EJC).





ALCALDÍA MUNICIPAL DE CAJICÁ

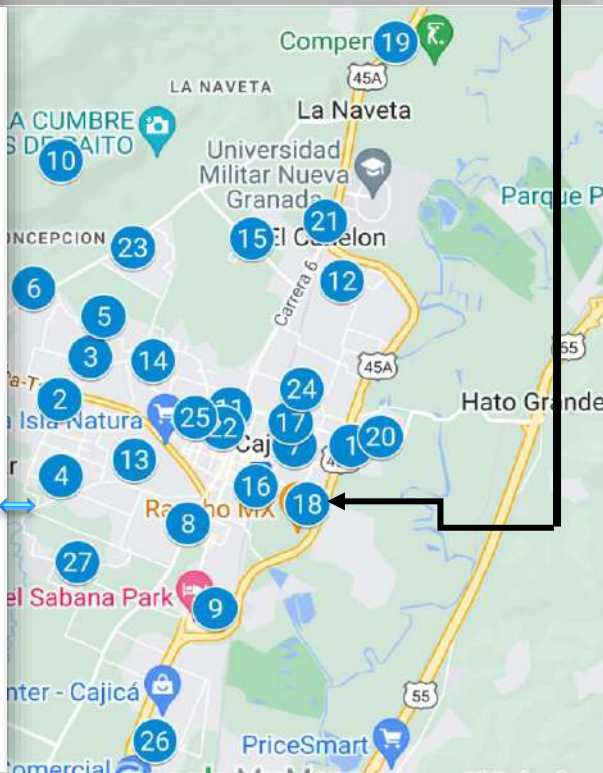
DESARROLLO DE LA LÍNEA ESTRATÉGICA No 1

1 REUNIÓN-PRESIDENTE JAC 1SSCC

❖ JAC-Gran Colombia.

-Teniendo como premisa determinar las áreas críticas sociales (ACRIS), generar estrategias prácticas de seguridad, que puedan ser extendidas, hacia todos los sectores críticos del municipio.

- 1 JAC GRANJITAS - 4°55'07.0"N 74°00'53.7"W
- 2 JAC LA PALMA - 4°55'22.7"N 74°02'31.9"W
- 3 Jac Santa Inés- 4°55'37.5"N 74°02'21.4"W
- 4 Jac la florida- 4°54'56.1"N 74°02'31.5"W
- 5 Jac Talrona- 4°55'51.8"N 74°02'16.8"W
- 6 Jac Aguanico-4°56'01.7"N 74°02'40.8"W
- 7 -Jac barrio la estación4°55'06.8"N 74°01'12.6"W
- 8 Jac el Cortijo-4°54'39.6"N 74°01'48.6"W
- 9 Jac Calahorra- 4°54'10.1"N 74°01'39.5"W
- 10 BASMIL LA CUMBRE - 4°56'46.1"N 74°02'31.0"W
- 11 JAC EL ROCIO - 4°55'19.7"N 74°01'34.3"W
- 12 Jac Rincon Santo.-ALIAS PITY
- 13 LAC LA LAGUNA - 4°55'02.2"N 74°02'06.3"W
- 14 LAC CHUNTAME - 4°55'36.4"N 74°02'00.4"W
- 15 JAC CAPELLANIA - 4°56'18.6"N 74°01'27.1"W
- 16 JAC EL CENTRO-4°54'52.5"N 74°01'26.0"W
- 17 JAC PUENTE VARGAS-4°55'14.8"N 74°01'14.1"W
- 18 JAC GRAN COLOMBIA- 4°54'46.8"N 74°01'08.3"W
- 19 JAC - ESCUELA MANAS
- 20 JAC - PTE. VARGAS LA VARIANTE
- 21 JAC CANELON
- 22 JAC LA SEPTIMA
- 23 JAC - QUEBRADA EL CAMPO
- 24 JAC - EL MISTERIO
- 25 JAC SANTA CRUZ
- 26 JAC-BUENA SUERTE
- 27 JAC CANELON EL BEBEDERO



1 Secretaria de Seguridad y Convivencia Ciudadana (SSCC).
Policía Nacional (PONAL).
Ejército Nacional de Colombia (EJC).





ALCALDÍA MUNICIPAL DE CAJICÁ

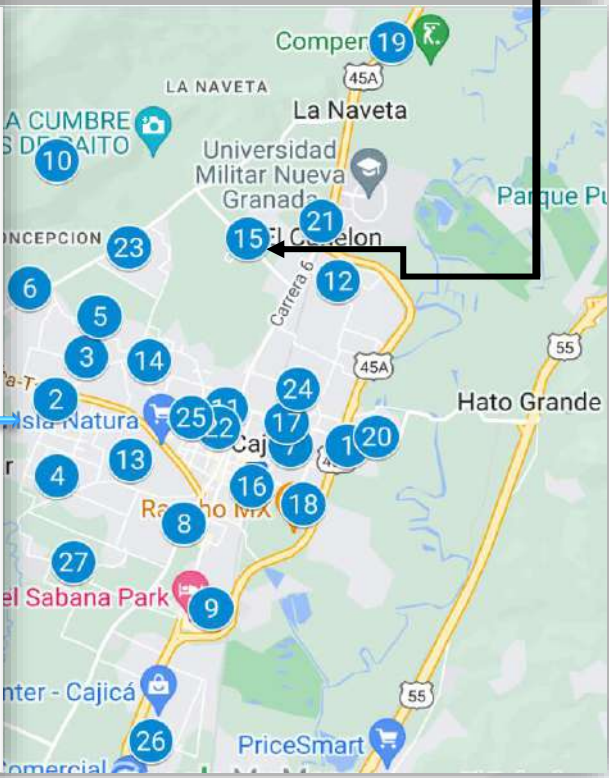
DESARROLLO DE LA LÍNEA ESTRATÉGICA No 1

1 REUNIÓN-PRESIDENTE JAC 1SSCC

❖ JAC - Capellanía.

-Teniendo como premisa determinar las áreas críticas sociales (ACRIS), generar estrategias prácticas de seguridad, que puedan ser extendidas, hacia todos los sectores críticos del municipio.

- 1 JAC GRANJITAS - 4°55'07.0"N 74°00'53.7"W
- 2 JAC LA PALMA - 4°55'22.7"N 74°02'31.9"W
- 3 Jac Santa Inés - 4°55'37.5"N 74°02'21.4"W
- 4 Jac la florida - 4°54'56.1"N 74°02'31.5"W
- 5 Jac Talrona - 4°55'51.8"N 74°02'16.8"W
- 6 Jac Aguanico - 4°56'01.7"N 74°02'40.8"W
- 7 Jac barrio la estación - 4°55'06.8"N 74°01'12.6"W
- 8 Jac el Cortijo - 4°54'39.6"N 74°01'48.6"W
- 9 Jac Calahorra - 4°54'10.1"N 74°01'39.5"W
- 10 BASMIL LA CUMBRE - 4°56'46.1"N 74°02'31.0"W
- 11 JAC EL ROCÍO - 4°55'19.7"N 74°01'34.3"W
- 12 Jac Rincon Santo - ALIAS PITY
- 13 LAC LA LAGUNA - 4°55'02.2"N 74°02'06.3"W
- 14 LAC CHUNTAME - 4°55'36.4"N 74°02'00.4"W
- 15 JAC CAPELLANÍA - 4°56'18.6"N 74°01'27.1"W
- 16 JAC EL CENTRO - 4°54'52.5"N 74°01'26.0"W
- 17 JAC PUENTE VARGAS - 4°55'14.8"N 74°01'14.1"W
- 18 JAC GRAN COLOMBIA - 4°54'46.8"N 74°01'08.3"W
- 19 JAC - ESCUELA MANAS
- 20 JAC - PTE. VARGAS LA VARIANTE
- 21 JAC CANELON
- 22 JAC LA SEPTIMA
- 23 JAC - QUEBRADA EL CAMPO
- 24 JAC - EL MISTERIO
- 25 JAC SANTA CRUZ
- 26 JAC-BUENA SUERTE
- 27 JAC CANELON EL BEBEDERO



1 Secretaria de Seguridad y Convivencia Ciudadana (SSCC).
Policía Nacional (PONAL).
Ejército Nacional de Colombia (EJC).



DESARROLLO DE LA LÍNEA ESTRATÉGICA No 1



ALCALDÍA MUNICIPAL
DE CAJICÁ

1

ESTRATEGIA NOS VEMOS A LA SALIDA

❖ **Premisa, generar entornos educativos seguros, para los niños, niñas y adolescentes.**

Consolidación y ejecución :

- Secretaría de Seguridad y Convivencia.
- Secretaría de Educación.
- Secretaría de Desarrollo Social.
- Secretaría de salud.
- Oficina de prensa y comunicaciones.
- Insdeportes.
- Inscultura.
- Inspecciones de Policía.
- Comisarías de Familia.
- Policía Nacional (Infancia y Adolescencia).



1 Secretaría de Seguridad y Convivencia Ciudadana (SSCC).
Policía Nacional (PONAL).
Ejército Nacional de Colombia (EJC).





ALCALDÍA MUNICIPAL
DE CAJICÁ

DESARROLLO DE LA LÍNEA ESTRATÉGICA No 1



1 CAPACITACIÓN ACCIÓN INTEGRAL PREVENTIVA

❖ Capacitación IED-SAN GABRIEL :

- Sistema de responsabilidad penal en adolescentes.
- Cibercrimitos.
- Asistencia de aproximadamente 800 alumnos – grados 6º a 11º.



1 Secretaría de Seguridad y Convivencia Ciudadana (SSCC).
Policía Nacional (PONAL).
Ejército Nacional de Colombia (EJC).





ALCALDÍA MUNICIPAL
DE CAJICÁ

DESARROLLO DE LA LÍNEA ESTRATÉGICA No 1



1



1. PLANEAMIENTO EVETO 20 DE JULIO



1 PLANEAMIENTO EVENTO 20 DE JULIO INDEPENDENCIA DE COLOMBIA

❖ Instalaciones CISAEC:

- Unificación de criterios, entre las diferentes secretarías, para el desarrollo de la actividad.
- Agenda de la ceremonia.
- Probable ruta del desfile.
- Participantes de las diferentes actividades y roles a cumplir.



1. PLANEAMIENTO EVETO 20 DE JULIO



¹ Secretaria de Seguridad y Convivencia Ciudadana (SSCC).
Policía Nacional (PONAL).
Ejército Nacional de Colombia (EJC).



DESARROLLO DE LA LÍNEA ESTRATÉGICA No 1



ALCALDÍA MUNICIPAL
DE CAJICÁ

1 CONMEMORACIÓN DE LOS 213 AÑOS DEL DÍA DE INDEPENDENCIA DE LA REPÚBLICA COLOMBIA.

❖ Instalaciones CISAEC - Centro Cultural.

Coordinación, planeación y supervisión, del plan de ceremonia.

-Desfile señor Alcalde y Primera dama, Funcionarios Alcaldía Municipal, Fuerza Pública (Ejército Nacional – Policía Nacional), Bomberos, Defensa Civil, ASOJUNTAS, Bandas Música Marcial : I.E.D-Pompilio Martínez, I.E.D San Gabriel, I.E.D-Antonio Nariño, I.E.D-Pablo Herrera, I.E.D-Capellanía, I.E.D- Rincón Santo, Notas Doradas (Adulto Mayor).





ALCALDÍA MUNICIPAL
DE CAJICÁ

DESARROLLO DE LA LÍNEA ESTRATÉGICA No 1

1 ACCIÓN INTEGRAL PREVENTIVA

❖ **Instalaciones IED-San Gabriel.** La Secretaria de Seguridad y Convivencia Ciudadana, acompaña al sector estudiantil, en la **conmemoración de la independencia de nuestra República de Colombia:**

-Izada del Pabellón Nacional.

-Entrega mención honorífica al Ejército Nacional y Policía Nacional, en reconocimiento a la labor cumplida, haciendo segura la territorialidad cajiqueña.



1 Secretaria de Seguridad y Convivencia Ciudadana (SSCC).
Policía Nacional (PONAL).
Ejército Nacional de Colombia (EJC).





ALCALDÍA MUNICIPAL
DE CAJICÁ

DESARROLLO DE LA LÍNEA ESTRATÉGICA No 1

1

ACTIVIDAD INTERINSTITUCIONAL

❖ Instalaciones Base Militar la Cumbre.

-La Secretaría de Seguridad y Convivencia Ciudadana, agradece a nuestros soldados, su valioso aporte a la comunidad cajiqueña y los acompaña en su Licenciamiento, pasando a la reserva activa, como **primer contingente del 2022.**



1. LICENCIAMIENTO SOLDADOS REGULARES - PRIMER CONTINGENTE DEL 2022.



1 Secretaria de Seguridad y Convivencia Ciudadana (SSCC).
Policía Nacional (PONAL).
Ejército Nacional de Colombia (EJC).



ALCALDÍA MUNICIPAL
DE CAJICÁ

DESARROLLO DE LA LÍNEA ESTRATÉGICA No 1

ACCIÓN INTEGRAL PREVENTIVA SEGURIDAD Y CONTROL



- 1 JAC GRANJITAS - 4°55'07.0" ...
- 2 JAC LA PALMA - 4°55'22.7"N ...
- 3 Jac Santa Inés- 4°55'37.5"N ...
- 4 Jac la florida- 4°54'56.1"N 74...
- 5 Jac Tairona- 4°55'51.8"N 74°...
- 6 Jac Aguanica-4°56'01.7"N 74°...
- 7 -Jac barrio la estación4°55'0...
- 8 Jac el Cortijo-4°54'39.6"N 74...
- 9 Jac Calahorra- 4°54'10.1"N 7...
- 10 BASMIL LA CUMBRE - 4°56'4...
- 11 JAC EL ROCIO - 4°55'19.7"N ...
- 12 Jac Rincon Santo.-ALIAS PITY
- 13 LAC LA LAGUNA - 4°55'02.2" ...
- 14 LAC CHUNTAME - 4°55'36.4" ...
- 15 JAC CAPELLANIA - 4°56'18.6...
- 16 JAC EL CENTRO-4°54'52.5"N ...
- 17 JAC PUENTE VARGAS-4°55'1...
- 18 JAC GRAN COLOMBIA-4°54'...
- 19 JAC - ESCUELA MANAS
- 20 JAC - PTE. VARGAS LA VARI...
- 21 JAC CANELON
- 22 JAC LA SEPTIMA
- 23 JAC - QUEBRADA EL CAMPO
- 24 JAC - EL MISTERIO
- 25 JAC SANTA CRUZ
- 26 JAC-BUENA SUERTE
- 27 JAC CANELON EL BEBEDERO

SOSTENIBILIDAD DE LA SEGURIDAD

DINAMIZACIÓN





ALCALDÍA MUNICIPAL
DE CAJICÁ

DESARROLLO DE LA LÍNEA ESTRATÉGICA No 1

1 PLAN INTEGRAL DE SEGURIDAD

❖ Plan preventivo: Actividad operativa conjunta Secretaría de Seguridad y Convivencia - Policía Nacional, que tiene como principal objetivo, determinar las Áreas Críticas Sociales (ACRIS) y demás sectores críticos del municipio.

-Presencia, sobre : El sector *del Centro de Cultural y de Convenciones*.

Coordinación con EPC, para realizar la poda del entorno zona verde, minimizando así, la afluencia de consumidores y expendedores, de estufefacientes.



1. EVENTO DE REUNIÓN CON EMPRESAS DE SEGURIDAD



1 Secretaría de Seguridad y Convivencia Ciudadana (SSCC).
Policía Nacional (PONAL).
Ejército Nacional de Colombia (EJC).



ALCALDÍA MUNICIPAL
DE CAJICÁ

DESARROLLO DE LA LÍNEA ESTRATÉGICA No 1

1 PLAN ARTEMISA EJÉRCITO NACIONAL

❖ La Secretaría de Seguridad y Convivencia Ciudadana, en articulación con el Ejército Nacional y la Secretaría de Medio Ambiente y Desarrollo Rural, realizan la campaña de protección, conservación y restauración del ecosistema en la territorialidad cajiqueña.



1 Secretaría de Seguridad y Convivencia Ciudadana (SSCC).
Policía Nacional (PONAL).
Ejército Nacional de Colombia (EJC).



ALCALDÍA MUNICIPAL DE CAJICÁ

DESARROLLO DE LA LÍNEA ESTRATÉGICA No 1



1

1. ACTIVIDAD OPERATIVA DE SEGURIDAD Y CONTROL

1 SEGURIDAD Y CONTROL

❖ Plan preventivo: Actividad operativa Ejército Nacional, que tiene como principal objetivo, determinar las Áreas Críticas Sociales ACRIS y demás sectores críticos del municipio.

-Presencia, sobre el entorno de la **Reserva Forestal la Cubre.**

1 Secretaria de Seguridad y Convivencia Ciudadana (SSCC).
Policía Nacional (PONAL).
Ejército Nacional de Colombia (EJC).



DESARROLLO DE LA LÍNEA ESTRATÉGICA No 1



ALCALDÍA MUNICIPAL
DE CAJICÁ

1 SEGURIDAD Y CONTROL

❖ Plan preventivo: Actividad operativa conjunta Secretaría de Seguridad y Convivencia-Ejército Nacional, que tiene como principal objetivo, determinar las Áreas Críticas Sociales (ACRIS) y demás sectores críticos del municipio.

-Presencia, sobre : El sector **Capellanía, Granjitas.**



1. ACTIVIDAD OPERATIVA DE SEGURIDAD Y CONTROL



1 Secretaria de Seguridad y Convivencia Ciudadana (SSCC).
Policía Nacional (PONAL).
Ejército Nacional de Colombia (EJC).





ALCALDÍA MUNICIPAL
DE CAJICÁ

DESARROLLO DE LA LÍNEA ESTRATÉGICA No 1

1 SEGURIDAD Y CONTROL

❖ Plan preventivo: Actividad operativa conjunta Secretaría de Seguridad y Convivencia-Ejército Nacional, que tiene como principal objetivo, determinar las Áreas Críticas Sociales (ACRIS) y demás sectores críticos del municipio.

-Presencia, sobre : El sector de **Granjitas**.



1. ACTIVIDAD OPERATIVA DE SEGURIDAD Y CONTROL



1 Secretaria de Seguridad y Convivencia Ciudadana (SSCC).
Policía Nacional (PONAL).
Ejército Nacional de Colombia (EJC).

DESARROLLO DE LA LÍNEA ESTRATÉGICA No 1



ALCALDÍA MUNICIPAL
DE CAJICÁ

1 SEGURIDAD Y CONTROL

❖ Plan preventivo: Actividad operativa conjunta Secretaría de Seguridad y Convivencia- Ejército Nacional, que tiene como principal objetivo, determinar las Áreas Críticas Sociales (ACRIS) y demás sectores críticos del municipio.

-Presencia, sobre el sector de : **Parque Luis Carlos Galán (El bohío), Gran Colombia, La Estación, Centro Cultural, Entorno Sena - vía - Cajicá - Tabio.**

1. ACTIVIDAD OPERATIVA DE SEGURIDAD Y CONTROL



1 Secretaria de Seguridad y Convivencia Ciudadana (SSCC).
Policía Nacional (PONAL).
Ejército Nacional de Colombia (EJC).



ALCALDÍA MUNICIPAL DE CAJICÁ

DESARROLLO DE LA LÍNEA ESTRATÉGICA No 1



1. ACTIVIDAD OPERATIVA DE SEGURIDAD Y CONTROL



1 SEGURIDAD Y CONTROL

❖ Plan preventivo: Actividad operativa Ejército Nacional, que tiene como principal objetivo, determinar las Áreas Críticas Sociales ACRIS y demás sectores críticos del municipio.

-Presencia, sobre : El sector **El Prado, Vía Cajicá – Tabio - Manas – Molino, El Rocío, Santa Cruz.**



1 Secretaria de Seguridad y Convivencia Ciudadana (SSCC).
Policía Nacional (PONAL).
Ejército Nacional de Colombia (EJC).



1 Secretaria de Seguridad y Convivencia Ciudadana (SSCC).
Policía Nacional (PONAL).
Ejército Nacional de Colombia (EJC).



ALCALDÍA MUNICIPAL
DE CAJICÁ

DESARROLLO DE LA LÍNEA ESTRATÉGICA No 1

1 SEGURIDAD Y CONTROL

❖ Plan preventivo: Actividad operativa conjunta Secretaría de Seguridad y Convivencia- Ejército Nacional, que tiene como principal objetivo, determinar las Áreas Críticas Sociales (ACRIS) y demás sectores críticos del municipio.

-Presencia, sobre : El sector **Tairona, Siete vueltas, El Misterio, La Florida - (Escuela la 15).**

1. ACTIVIDAD OPERATIVA DE SEGURIDAD Y CONTROL



1 Secretaria de Seguridad y Convivencia Ciudadana (SSCC).
Policía Nacional (PONAL).
Ejército Nacional de Colombia (EJC).



ALCALDÍA MUNICIPAL DE CAJICÁ

DESARROLLO DE LA LÍNEA ESTRATÉGICA No 1



1. ACTIVIDAD OPERATIVA DE SEGURIDAD Y CONTROL



1 SEGURIDAD Y CONTROL

❖ Plan preventivo: Actividad operativa Policía Nacional, que tiene como principal objetivo, el acompañamiento a la ciudadanía, determinar las Áreas Críticas Sociales ACRI y demás sectores críticos del municipio.

-Presencia, sobre el sector, **Zona Bancaria, Zona de Comercio, Centro, Vías Principales, Conjuntos Residenciales, El Cortijo.**



1 Secretaria de Seguridad y Convivencia Ciudadana (SSCC).
Policía Nacional (PONAL).
Ejército Nacional de Colombia (EJC).





ALCALDÍA MUNICIPAL DE CAJICÁ

DESARROLLO DE LA LÍNEA ESTRATÉGICA No 1



1. ACTIVIDAD OPERATIVA DE SEGURIDAD Y CONTROL

1 SEGURIDAD Y CONTROL

❖ Plan preventivo: Actividad operativa Policía Nacional, que tiene como principal objetivo, el acompañamiento a la ciudadanía, determinar las Áreas Críticas Sociales ACRIS y demás sectores críticos del municipio.
-Presencia, sobre : El sector **Zona Bancaria, Comercio.**



1 Secretaria de Seguridad y Convivencia Ciudadana (SSCC).
Policía Nacional (PONAL).
Ejército Nacional de Colombia (EJC).



DESARROLLO DE LA LÍNEA ESTRATÉGICA No 1



ALCALDÍA MUNICIPAL
DE CAJICÁ

1. ACTIVIDAD OPERATIVA DE SEGURIDAD Y CONTROL

1 SEGURIDAD Y CONTROL

❖ Plan preventivo: Actividad operativa Policía Nacional, que tiene como principal objetivo, el acompañamiento a la ciudadanía, determinar las Áreas Críticas Sociales ACRIS y demás sectores críticos del municipio.

-Presencia, sobre : El sector **Religioso, Parque Principal, Conjuntos Residenciales, sector vial.**



1 Secretaria de Seguridad y Convivencia Ciudadana (SSCC).
Policía Nacional (PONAL).
Ejército Nacional de Colombia (EJC).



ALCALDÍA MUNICIPAL
DE CAJICÁ

DESARROLLO DE LA LÍNEA ESTRATÉGICA No 1

1 SEGURIDAD Y CONTROL

❖ Plan preventivo: Actividad operativa Policía Nacional, que tiene como principal objetivo, el acompañamiento a la ciudadanía, determinar las Áreas Críticas Sociales ACRIS y demás sectores críticos del municipio.

-Presencia, sobre : **El Cortijo, Capellanía, Paredes Blancas, Santa Inés, El Centro, Zonas de Recreación, Vías Principales – Alternas.**



1. ACTIVIDAD OPERATIVA DE SEGURIDAD Y CONTROL



1 Secretaria de Seguridad y Convivencia Ciudadana (SSCC).
Policía Nacional (PONAL).
Ejército Nacional de Colombia (EJC).





ALCALDÍA MUNICIPAL
DE CAJICÁ

DESARROLLO DE LA LÍNEA ESTRATÉGICA No 1

1 OPERATIVOS DE SEGURIDAD Y CONTROL

❖ Plan preventivo: Actividad – operativa conjunta – coordinada PONAL-SIJIN, que busca generar la sinergia de seguridad, la cual es de todos y para todos, acercando esta misión de seguridad, hacia las Áreas Críticas Sociales ACRIS y todos los sectores críticos del municipio.

CAPTURAS



Sector Barrio Granjitas
Calle 6a#8-40. Captura en flagrancia, delito (tráfico de moneda falsificada), 02 sujetos aprox. 30-35 años.



1 Secretaria de Seguridad y Convivencia Ciudadana (SSCC).
Policía Nacional (PONAL).
Ejército Nacional de Colombia (EJC).



ALCALDÍA MUNICIPAL
DE CAJICÁ

DESARROLLO DE LA LÍNEA ESTRATÉGICA No 1

CAPTURAS

1 OPERATIVOS DE SEGURIDAD Y CONTROL

❖ Plan preventivo: Actividad – operativa conjunta – coordinada PONAL-SIJIN, que busca generar la sinergia de seguridad, la cual es de todos y para todos, acercando esta misión de seguridad, hacia las Áreas Críticas Sociales ACRIS y todos los sectores críticos del municipio.



Sector Parque el Bohío.
Captura en flagrancia,
delito hurto, 01 sujeto
aprox. 28 años.





ALCALDÍA MUNICIPAL
DE CAJICÁ

