



ALCALDÍA MUNICIPAL
DE CAJICÁ





ALCALDÍA MUNICIPAL
DE CAJICÁ

ENTORNOS SEGUROS ACCIONES CONJUNTAS Y COORDINADAS

**SECRETARÍA DE SEGURIDAD
Y**

CONVIVENCIA CIUDADANA

BOLETÍN CIUDADANO TRABAJO ARTICULADO CON LA COMUNIDAD

**L
A
P
S
O
23
A
L
30
J
U
L
I
O
2
0
2
3**



ALCALDÍA MUNICIPAL DE CAJICÁ

DESARROLLO DE LA LÍNEA ESTRATÉGICA No 1



1



❖ Fases

- Empoderamiento
- Dinamización
- Articulación

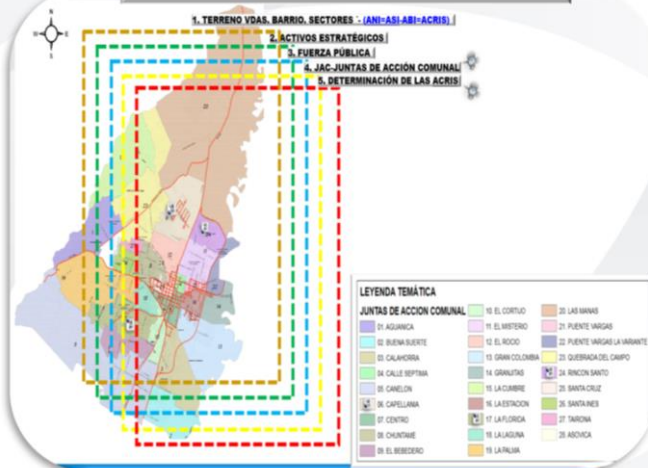
1

ARTICULACIÓN DE ACCIÓN E INTELIGENCIA

❖ Reunión instalaciones CISAEC:

- Mesa de trabajo con SIJIN, SIPOL) y Secretaria de Seguridad y Convivencia, fin realizar esfuerzo de búsqueda de información, que genere inteligencia dominante, sobre las Áreas Críticas Sociales – ACRIS y demás sectores críticos de la territorialidad cajiqueña.

ARTICULACIÓN DE ACCIÓN DE INTELIGENCIA



1 Secretaria de Seguridad y Convivencia Ciudadana (SSCC).
 Policía Nacional (PONAL).
 Ejército Nacional de Colombia (EJC).



DESARROLLO DE LA LÍNEA ESTRATÉGICA No 1



ALCALDÍA MUNICIPAL
DE CAJICÁ

1 OPERATIVOS DE SEGURIDAD Y CONTROL

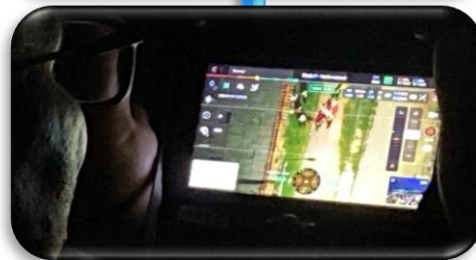
❖ La Policía Nacional - Dirección de Antinarcóticos, Sistemas Aéreos Remotamente Tripulados (DRON), de acuerdo a la información suministrada por la comunidad y analizada por la Fuerza Pública en articulación con la Secretaria de Seguridad y Convivencia Ciudadana, realizó vuelos de vigilancia y control, sobre los sectores **El Rocío, La Estación, Centro Cultural, El Callejón, Capellanía, Parque Principal**, con el fin de determinar las Áreas Críticas Sociales (ACRIS) y todos los sectores críticos del municipio, desarrollando las capacidades de inteligencia disponibles, que permitan minimizar el accionar delictivo actual y/o potencial.

1

1. EJERCICIO DE RECONOCIMIENTO SOBRE LAS ACRIS



1. EJERCICIO DE RECONOCIMIENTO SOBRE LAS ACRIS



¹ Secretaria de Seguridad y Convivencia Ciudadana (SSCC).
Policía Nacional (PONAL).
Ejército Nacional de Colombia (EJC).

DESARROLLO DE LA LÍNEA ESTRATÉGICA No 1



ALCALDÍA MUNICIPAL
DE CAJICÁ

1 OPERATIVOS DE SEGURIDAD Y CONTROL

❖ La Policía Nacional - Dirección de Antinarcóticos, Sistemas Aéreos Remotamente Tripulados (DRON), de acuerdo a la información suministrada por la comunidad y analizada por la Fuerza Pública en articulación con la Secretaria de Seguridad y Convivencia Ciudadana, realizó vuelos de vigilancia y control, sobre los sectores **El Rocío, La Estación, Centro Cultural, El Callejón, Capellanía, Parque Principal**, con el fin de determinar las Áreas Críticas Sociales (ACRIS) y todos los sectores críticos del municipio, desarrollando las capacidades de inteligencia disponibles, que permitan minimizar el accionar delictivo actual y/o potencial.



1 Secretaria de Seguridad y Convivencia Ciudadana (SSCC).
Policía Nacional (PONAL).
Ejército Nacional de Colombia (EJC).

DESARROLLO DE LA LÍNEA ESTRATÉGICA No 1



ALCALDÍA MUNICIPAL
DE CAJICÁ

1 OPERATIVOS DE SEGURIDAD Y CONTROL

❖ La Policía Nacional - Dirección de Antinarcóticos, Sistemas Aéreos Remotamente Tripulados (DRON), de acuerdo a la información suministrada por la comunidad y analizada por la Fuerza Pública en articulación con la Secretaria de Seguridad y Convivencia Ciudadana, realizó vuelos de vigilancia y control, sobre los sectores **El Rocío, La Estación, Centro Cultural, El Callejón, Capellanía, Parque Principal**, con el fin de determinar las Áreas Críticas Sociales (ACRIS) y todos los sectores críticos del municipio, desarrollando las capacidades de inteligencia disponibles, que permitan minimizar el accionar delictivo actual y/o potencial.



1

1. EJERCICIO DE RECONOCIMIENTO SOBRE LAS ACRIS



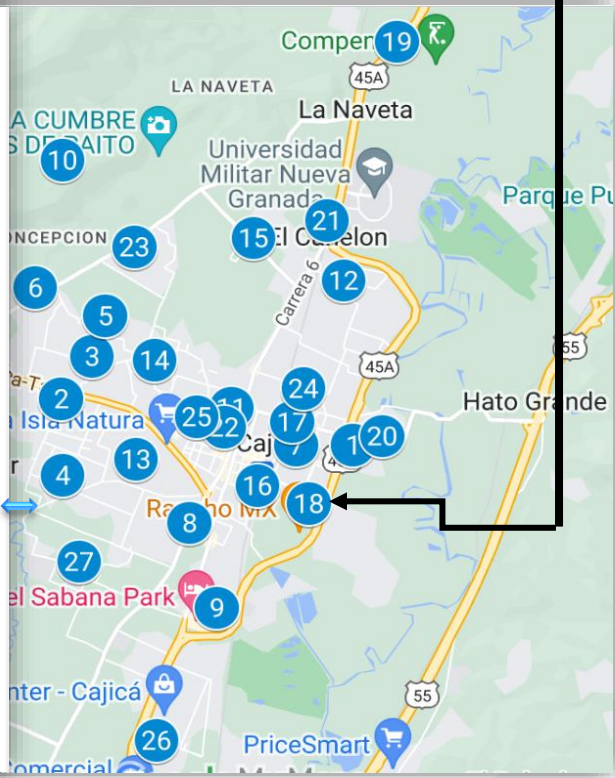
¹ Secretaria de Seguridad y Convivencia Ciudadana (SSCC).
Policía Nacional (PONAL).
Ejército Nacional de Colombia (EJC).



ALCALDÍA MUNICIPAL DE CAJICÁ

DESARROLLO DE LA LÍNEA ESTRATÉGICA No 1

- 1 JAC GRANJITAS - 4°55'07.0"N 74°00'53.7"W
- 2 JAC LA PALMA - 4°55'22.7"N 74°02'31.9"W
- 3 Jac Santa Inés- 4°55'37.5"N 74°02'21.4"W
- 4 Jac la florida- 4°54'56.1"N 74°02'31.5"W
- 5 Jac Tairona- 4°55'51.8"N 74°02'16.8"W
- 6 Jac Aguanica- 4°56'01.7"N 74°02'40.8"W
- 7 -Jac barrio la estación- 4°55'06.8"N 74°01'12.6"W
- 8 Jac el Cortijo- 4°54'39.6"N 74°01'48.6"W
- 9 Jac Calahorra- 4°54'10.1"N 74°01'39.5"W
- 10 BASMIL LA CUMBRE- 4°56'46.1"N 74°02'31.0"W
- 11 JAC EL ROCIO - 4°55'19.7"N 74°01'34.3"W
- 12 Jac Rincon Santo.- ALIAS PITY
- 13 LAC LA LAGUNA - 4°55'02.2"N 74°02'06.3"W
- 14 LAC CHUNTAME - 4°55'36.4"N 74°02'00.4"W
- 15 JAC CAPELLANIA - 4°56'18.6"N 74°01'27.1"W
- 16 JAC EL CENTRO- 4°54'52.5"N 74°01'26.0"W
- 17 JAC PUENTE VARGAS- 4°55'14.8"N 74°01'14.1"W
- 18 JAC GRAN COLOMBIA- 4°54'46.8"N 74°01'08.3"W
- 19 JAC - ESCUELA MANAS
- 20 JAC - PTE. VARGAS LA VARIANTE
- 21 JAC CANELON
- 22 JAC LA SEPTIMA
- 23 JAC - QUEBRADA EL CAMPO
- 24 JAC - EL MISTERIO
- 25 JAC SANTA CRUZ
- 26 JAC-BUENA SUERTE
- 27 JAC CANELON EL BEBEDERO



1 REUNIÓN-PRESIDENTE JAC 1SSCC

❖ **JAC-Gran Colombia.**

-Teniendo como premisa determinar las áreas críticas sociales (ACRIS), generar estrategias prácticas de seguridad, que puedan ser extendidas, hacia todos los sectores críticos del municipio.



1 Secretaria de Seguridad y Convivencia Ciudadana (SSCC).
 Policía Nacional (PONAL).
 Ejército Nacional de Colombia (EJC).





ALCALDÍA MUNICIPAL DE CAJICÁ

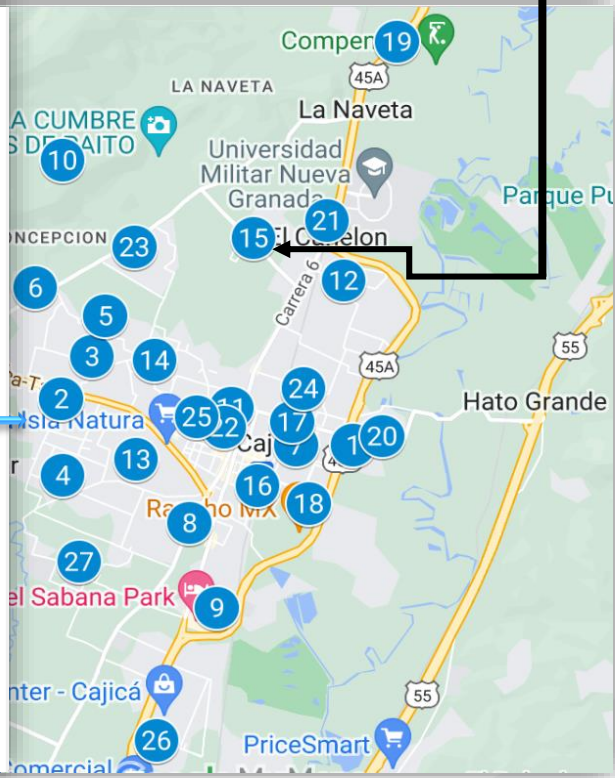
DESARROLLO DE LA LÍNEA ESTRATÉGICA No 1

1 REUNIÓN-PRESIDENTE JAC 1SSCC

❖ **JAC-Gran Capellanía.**

-Teniendo como premisa determinar las áreas críticas sociales (ACRIS), generar estrategias prácticas de seguridad, que puedan ser extendidas, hacia todos los sectores críticos del municipio.

- 1 JAC GRANJITAS - 4°55'07.0"N 74°00'53.7"W
- 2 JAC LA PALMA - 4°55'22.7"N 74°02'31.9"W
- 3 Jac Santa Inés- 4°55'37.5"N 74°02'21.4"W
- 4 Jac la florida- 4°54'56.1"N 74°02'31.5"W
- 5 Jac Tairona- 4°55'51.8"N 74°02'16.8"W
- 6 Jac Aguanica- 4°56'01.7"N 74°02'40.8"W
- 7 -Jac barrio la estación4°55'06.8"N 74°01'12.6"W
- 8 Jac el Cortijo-4°54'39.6"N 74°01'48.6"W
- 9 Jac Calahorra- 4°54'10.1"N 74°01'39.5"W
- 10 BASMIL LA CUMBRE - 4°56'46.1"N 74°02'31.0"W
- 11 JAC EL ROCIO - 4°55'19.7"N 74°01'34.3"W
- 12 Jac Rincon Santo.-ALIAS PITY
- 13 LAC LA LAGUNA - 4°55'02.2"N 74°02'06.3"W
- 14 LAC CHUNTAME - 4°55'36.4"N 74°02'00.4"W
- 15 JAC CAPELLANIA - 4°56'18.6"N 74°01'27.1"W
- 16 JAC EL CENTRO-4°54'52.5"N 74°01'26.0"W
- 17 JAC PUENTE VARGAS-4°55'14.8"N 74°01'14.1"W
- 18 JAC GRAN COLOMBIA-4°54'46.8"N 74°01'08.3"W
- 19 JAC - ESCUELA MANAS
- 20 JAC - PTE. VARGAS LA VARIANTE
- 21 JAC CANELON
- 22 JAC LA SEPTIMA
- 23 JAC - QUEBRADA EL CAMPO
- 24 JAC - EL MISTERIO
- 25 JAC SANTA CRUZ
- 26 JAC-BUENA SUERTE
- 27 JAC CANELON EL BEBEDERO



1 Secretaria de Seguridad y Convivencia Ciudadana (SSCC).
 Policía Nacional (PONAL).
 Ejército Nacional de Colombia (EJC).



ALCALDÍA MUNICIPAL
DE CAJICÁ

DESARROLLO DE LA LÍNEA ESTRATÉGICA No 1

ACCIÓN INTEGRAL PREVENTIVA SEGURIDAD Y CONTROL



SOSTENIBILIDAD DE LA SEGURIDAD
DINAMIZACIÓN



- 1 JAC GRANJITAS - 4°55'07.0"...
- 2 JAC LA PALMA - 4°55'22.7"N...
- 3 Jac Santa Inés- 4°55'37.5"N ...
- 4 Jac la florida- 4°54'56.1"N 74...
- 5 Jac Tairona- 4°55'51.8"N 74°...
- 6 Jac Aguanica-4°56'01.7"N 74°...
- 7 -Jac barrio la estación4°55'0...
- 8 Jac el Cortijo-4°54'39.6"N 74...
- 9 Jac Calahorra- 4°54'10.1"N 7...
- 10 BASMIL LA CUMBRE - 4°56'4...
- 11 JAC EL ROCIO - 4°55'19.7"N ...
- 12 Jac Rincon Santo.-ALIAS PITY
- 13 LAC LA LAGUNA - 4°55'02.2"...
- 14 LAC CHUNTAME - 4°55'36.4"...
- 15 JAC CAPELLANIA - 4°56'18.6...
- 16 JAC EL CENTRO-4°54'52.5"N...
- 17 JAC PUENTE VARGAS-4°55'1...
- 18 JAC GRAN COLOMBIA-4°54'...
- 19 JAC - ESCUELA MANAS
- 20 JAC - PTE. VARGAS LA VARI...
- 21 JAC CANELON
- 22 JAC LA SEPTIMA
- 23 JAC - QUEBRADA EL CAMPO
- 24 JAC - EL MISTERIO
- 25 JAC SANTA CRUZ
- 26 JAC-BUENA SUERTE
- 27 JAC CANELON EL BEBEDERO



DESARROLLO DE LA LÍNEA ESTRATÉGICA No 1



ALCALDÍA MUNICIPAL DE CAJICÁ

1 PLAN INTEGRAL DE SEGURIDAD

❖ La Secretaría de Seguridad y Convivencia, siguiendo los lineamientos del alcalde Fabio Ramírez, realizará el **fortalecimiento de las comunicaciones estratégicas**, en beneficio de la comunidad Cajiqueña:

- Resultado en la comunicación, inmediata, oportuna y directa.
- Extendiendo la dinamización de la seguridad.
- Premisa tranquilidad y bienestar, en pro, de la seguridad de todos y para todos.



1 Secretaría de Seguridad y Convivencia Ciudadana (SSCC).
Policía Nacional (PONAL).
Ejército Nacional de Colombia (EJC).






ALCALDÍA MUNICIPAL
DE CAJICÁ

DESARROLLO DE LA LÍNEA ESTRATÉGICA No 1

1 SEGURIDAD Y CONTROL

❖ Plan preventivo: Actividad operativa conjunta Secretaría de Seguridad y Convivencia-Ejército Nacional, que tiene como principal objetivo, determinar las Áreas Críticas Sociales (ACRIS) y demás sectores críticos del municipio.

-Presencia, sobre : El sector de **Granjitas**.



1 Secretaria de Seguridad y Convivencia Ciudadana (SSCC).
Policía Nacional (PONAL).
Ejército Nacional de Colombia (EJC).



ALCALDÍA MUNICIPAL
DE CAJICÁ

DESARROLLO DE LA LÍNEA ESTRATÉGICA No 1

1 SEGURIDAD Y CONTROL

❖ Plan preventivo: Actividad operativa Policía Nacional, que tiene como principal objetivo, el acompañamiento a la ciudadanía, determinar las Áreas Críticas Sociales ACRIS y demás sectores críticos del municipio.

-Presencia, sobre : **El Cortijo, Capellanía, Paredes Blancas, Santa Inés, El Centro, Zonas de Recreación, Vías Principales – Alternas.**



1 Secretaria de Seguridad y Convivencia Ciudadana (SSCC).
Policía Nacional (PONAL).
Ejército Nacional de Colombia (EJC).



ALCALDÍA MUNICIPAL
DE CAJICÁ

