



ALCALDÍA MUNICIPAL
DE CAJICÁ





ALCALDÍA MUNICIPAL
DE CAJICÁ

ENTORNOS SEGUROS ACCIONES CONJUNTAS Y COORDINADAS

SECRETARÍA DE SEGURIDAD
Y

CONVIVENCIA CIUDADANA

BOLETÍN CIUDADANO TRABAJO ARTICULADO CON LA COMUNIDAD

L
A
P
S
O

1
7

A
L

2
3

J
U
L
I
O

2
0
2
3



ALCALDÍA MUNICIPAL DE CAJICÁ

DESARROLLO DE LA LÍNEA ESTRATÉGICA No 1

1. ACERCANDO LA SEGURIDAD A LA COMUNIDAD:

❖ Con los medios de comunicación Emisora Cajicá, temas tratados :

-Estrategias de Seguridad, Percepción de Seguridad, Organización SSCC, Trabajo Conjunto y Coordinado con la Fuerza Pública directamente de apoyo a la comunidad, Integración diferentes instituciones, en pro, de la seguridad.

-Salto estratégico: Pasar de la fase de empoderamiento, articulación, consolidación a la **dinamización de la seguridad**.

-Estrategia interinstitucional **NOS VEMOS A LA SALIDA**, premisa generar entornos educativos seguros para los niños, niñas y adolescentes.

-Frentes de Seguridad.

-**Seguridad de Todos y para Todos.**



1 Secretaria de Seguridad y Convivencia Ciudadana (SSCC).
Policía Nacional (PONAL).
Ejército Nacional de Colombia (EJC).





ALCALDÍA MUNICIPAL DE CAJICÁ

DESARROLLO DE LA LÍNEA ESTRATÉGICA No 1

1 CAPACITACIÓN ACCIÓN INTEGRAL PREVENTIVA

❖ Instalaciones Centro Cultural:.

- Evento con empresas de seguridad de Cajicá:
- Estrategias Secretaria de Seguridad y Convivencia Ciudadana.
- Misionalidad Grupo de Caballería Mecanizado No 10 Tequendama.
- Actividad operativa y evaluación delincinencial - Policía Nacional.
- Capacitación por parte de la DIJIN (seguridad informática empresarial).



1 Secretaria de Seguridad y Convivencia Ciudadana (SSCC).
 Policía Nacional (PONAL).
 Ejército Nacional de Colombia (EJC).



DESARROLLO DE LA LÍNEA ESTRATÉGICA No 1



ALCALDÍA MUNICIPAL
DE CAJICÁ

1

ESTRATEGIA NOS VEMOS A LA SALIDA

❖ **Premisa, generar entornos educativos seguros, para los niños, niñas y adolescentes.**

Consolidación y ejecución :

- Secretaría de Seguridad y Convivencia.
- Secretaría de Educación.
- Secretaría de Desarrollo Social.
- Secretaría de salud.
- Oficina de prensa y comunicaciones.
- Insdeportes.
- Inscultura.
- Inspecciones de Policía.
- Comisarías de Familia.
- Policía Nacional (Infancia y Adolescencia).



1 Secretaría de Seguridad y Convivencia Ciudadana (SSCC).
Policía Nacional (PONAL).
Ejército Nacional de Colombia (EJC).





ALCALDÍA MUNICIPAL
DE CAJICÁ

DESARROLLO DE LA LÍNEA ESTRATÉGICA No 1

1 ACCIÓN INTEGRAL PREVENTIVA

❖ **Instalaciones IED-San Gabriel.** La Secretaria de Seguridad y Convivencia Ciudadana, acompaña al sector estudiantil, en la conmemoración de la independencia de nuestra República de Colombia:

-Izada del Pabellón Nacional.

-Entrega mención honorífica al Ejército Nacional y Policía Nacional, en reconocimiento a la labor cumplida, haciendo segura la territorialidad cajiqueña.



1 Secretaria de Seguridad y Convivencia Ciudadana (SSCC).
Policía Nacional (PONAL).
Ejército Nacional de Colombia (EJC).

DESARROLLO DE LA LÍNEA ESTRATÉGICA No 1



ALCALDÍA MUNICIPAL
DE CAJICÁ

1 CONMEMORACIÓN DE LOS 213 AÑOS DEL DÍA DE INDEPENDENCIA DE LA REPÚBLICA COLOMBIA.

- ❖ **Instalaciones CISAEC - Centro Cultural.** Coordinación, planeación y supervisión, del plan de ceremonia.
- Desfile señor Alcalde y Primera dama, Funcionarios Alcaldía Municipal, Fuerza Pública (Ejército Nacional – Policía Nacional), Bomberos, Defensa Civil, ASOJUNTAS, Bandas Música Marcial : I.E.D-Pompilio Martínez, I.E.D San Gabriel, I.E.D-Antonio Nariño, I.E.D-Pablo Herrera, I.E.D-Capellanía, I.E.D- Rincón Santo, Notas Doradas (Adulto Mayor).





ALCALDÍA MUNICIPAL
DE CAJICÁ

DESARROLLO DE LA LÍNEA ESTRATÉGICA No 1

1

ACTIVIDAD INTERINSTITUCIONAL

❖ Instalaciones Base Militar la Cumbre.

-La Secretaría de Seguridad y Convivencia Ciudadana, agradece a nuestros soldados, su valioso aporte a la comunidad cajiqueña y los acompaña en su Licenciamiento, pasando a la reserva activa, como **primer contingente del 2022.**



1. LICENCIAMIENTO SOLDADOS REGULARES - PRIMER CONTINGENTE DEL 2022.



¹ Secretaría de Seguridad y Convivencia Ciudadana (SSCC).
Policía Nacional (PONAL).
Ejército Nacional de Colombia (EJC).



ALCALDÍA MUNICIPAL
DE CAJICÁ

DESARROLLO DE LA LÍNEA ESTRATÉGICA No 1

1 PLAN INTEGRAL DE SEGURIDAD


❖ Plan preventivo: Actividad operativa conjunta Secretaría de Seguridad y Convivencia - Policía Nacional, que tiene como principal objetivo, determinar las Áreas Críticas Sociales (ACRIS) y demás sectores críticos del municipio.

-Presencia, sobre : El sector *del Centro de Cultural y de Convenciones*.

Coordinación con EPC, para realizar la poda del entorno zona verde, minimizando así, la afluencia de consumidores y expendedores, de estufefacientes.



1. EVENTO DE REUNIÓN CON EMPRESAS DE SEGURIDAD



¹ Secretaría de Seguridad y Convivencia Ciudadana (SSCC).
Policía Nacional (PONAL).
Ejército Nacional de Colombia (EJC).



ALCALDÍA MUNICIPAL
DE CAJICÁ

DESARROLLO DE LA LÍNEA ESTRATÉGICA No 1

ACCIÓN INTEGRAL PREVENTIVA SEGURIDAD Y CONTROL



- 1 JAC GRANJITAS - 4°55'07.0"...
- 2 JAC LA PALMA - 4°55'22.7"N...
- 3 Jac Santa Inés- 4°55'37.5"N ...
- 4 Jac la florida- 4°54'56.1"N 74...
- 5 Jac Tairona- 4°55'51.8"N 74°...
- 6 Jac Aguanica-4°56'01.7"N 74°...
- 7 -Jac barrio la estación4°55'0...
- 8 Jac el Cortijo-4°54'39.6"N 74...
- 9 Jac Calahorra- 4°54'10.1"N 7...
- 10 BASMIL LA CUMBRE - 4°56'4...
- 11 JAC EL ROCIO - 4°55'19.7"N ...
- 12 Jac Rincon Santo.-ALIAS PITY
- 13 LAC LA LAGUNA - 4°55'02.2"...
- 14 LAC CHUNTAME - 4°55'36.4"...
- 15 JAC CAPELLANIA - 4°56'18.6...
- 16 JAC EL CENTRO-4°54'52.5"N...
- 17 JAC PUENTE VARGAS-4°55'1...
- 18 JAC GRAN COLOMBIA-4°54'...
- 19 JAC - ESCUELA MANAS
- 20 JAC - PTE. VARGAS LA VARI...
- 21 JAC CANELON
- 22 JAC LA SEPTIMA
- 23 JAC - QUEBRADA EL CAMPO
- 24 JAC - EL MISTERIO
- 25 JAC SANTA CRUZ
- 26 JAC-BUENA SUERTE
- 27 JAC CANELON EL BEBEDERO

SOSTENIBILIDAD DE LA SEGURIDAD
DINAMIZACIÓN





ALCALDÍA MUNICIPAL DE CAJICÁ

DESARROLLO DE LA LÍNEA ESTRATÉGICA No 1

1 PLAN INTEGRAL DE SEGURIDAD

❖ La Secretaría de Seguridad y Convivencia, siguiendo los lineamientos del alcalde Fabio Ramírez, realizará la instalación de alarmas comunitarias, en los puntos estratégicos del municipio, con el objetivo de seguir trabajando articuladamente, para la comunidad, obteniendo un **sistema de respuesta oportuno y eficaz**, en pro, de la seguridad y para la seguridad.



1 Secretaría de Seguridad y Convivencia Ciudadana (SSCC).
Policía Nacional (PONAL).
Ejército Nacional de Colombia (EJC).



ALCALDÍA MUNICIPAL DE CAJICÁ

DESARROLLO DE LA LÍNEA ESTRATÉGICA No 1

1 PLANEAMIENTO EJÉRCITO NACIONAL - POLICÍA NACIONAL

❖ **Instalaciones CISAEC.**
 Articulación y dinamización.
 -Acercamiento a la comunidad.-
 -Trabajo coordinado, para determinar las Áreas Críticas Sociales (ACRIS).

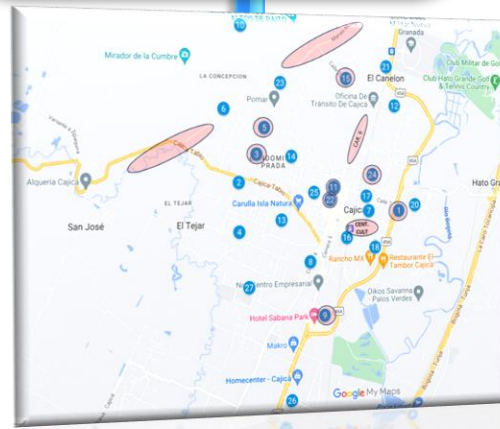
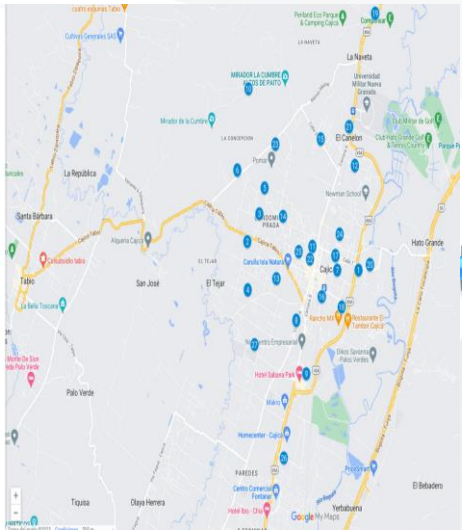
1

❖ **Fases**

- Empoderamiento
- Dinamización
- Articulación

1. PLANEAMIENTO ARTICULACIÓN Y DINAMIZACIÓN DE LA SEGURIDAD.

- JAC GRANATAS - 4°30'07.76" N 74°53'3.7" W
- JAC LA FALDA - 4°30'22.76" N 74°22'1.9" W
- JAC SAN DIEGO - 4°30'37.6" N 74°22'2.4" W
- JAC LA FLORES - 4°34'31.6" N 74°22'3.9" W
- JAC TAMBO - 4°35'31.6" N 74°22'6.9" W
- JAC AGUAS - 4°35'31.7" N 74°22'46.9" W
- JAC SAN FERNANDO - 4°35'36.9" N 74°17'12.9" W
- JAC EL CENTRO - 4°34'33.6" N 74°17'46.9" W
- JAC CABANES - 4°34'18.1" N 74°17'39.9" W
- JAC LA CUMBRE - 4°34'46.1" N 74°22'3.9" W
- JAC EL ROSCO - 4°33'19.7" N 74°17'34.9" W
- JAC RIVERA SANTA ALBERTO
- JAC LA LAGUNA - 4°33'22.7" N 74°22'3.9" W
- JAC CHONTA - 4°33'26.1" N 74°22'3.9" W
- JAC CAPULLANA - 4°31'18.6" N 74°17'21.9" W
- JAC EL CENTRO - 4°34'23.6" N 74°17'28.9" W
- JAC PUENTE VARGAS - 4°31'14.6" N 74°17'14.1" W
- JAC GRAN COLOMBIA - 4°34'46.9" N 74°17'18.1" W
- JAC ESCUELA MANAS
- JAC PTE. VARGAS LA URBANTE
- JAC CANDELIN
- JAC LA SEPTIMA
- JAC SIERRA EL CAMPO
- JAC EL MOTERO
- JAC SANTA CRUZ
- JAC BUENA SUERTE
- JAC CANDELIN BARRIO



1 Secretaría de Seguridad y Convivencia Ciudadana (SSCC).
Policía Nacional (PONAL).
Ejército Nacional de Colombia (EJC).





ALCALDÍA MUNICIPAL
DE CAJICÁ

DESARROLLO DE LA LÍNEA ESTRATÉGICA No 1

ACCIÓN INTEGRAL PREVENTIVA SEGURIDAD Y CONTROL



- 1 JAC GRANJITAS - 4°55'07.0"...
- 2 JAC LA PALMA - 4°55'22.7"N...
- 3 Jac Santa Inés- 4°55'37.5"N ...
- 4 Jac la florida- 4°54'56.1"N 74...
- 5 Jac Tairona- 4°55'51.8"N 74°...
- 6 Jac Aguanica-4°56'01.7"N 74°...
- 7 -Jac barrio la estación4°55'0...
- 8 Jac el Cortijo-4°54'39.6"N 74...
- 9 Jac Calahorra- 4°54'10.1"N 7...
- 10 BASMIL LA CUMBRE - 4°56'4...
- 11 JAC EL ROCIO - 4°55'19.7"N ...
- 12 Jac Rincon Santo.-ALIAS PITY
- 13 LAC LA LAGUNA - 4°55'02.2"...
- 14 LAC CHUNTAME - 4°55'36.4"...
- 15 JAC CAPELLANIA - 4°56'18.6...
- 16 JAC EL CENTRO-4°54'52.5"N...
- 17 JAC PUENTE VARGAS-4°55'1...
- 18 JAC GRAN COLOMBIA-4°54'...
- 19 JAC - ESCUELA MANAS
- 20 JAC - PTE. VARGAS LA VARI...
- 21 JAC CANELON
- 22 JAC LA SEPTIMA
- 23 JAC - QUEBRADA EL CAMPO
- 24 JAC - EL MISTERIO
- 25 JAC SANTA CRUZ
- 26 JAC-BUENA SUERTE
- 27 JAC CANELON EL BEBEDERO

DINAMIZACIÓN

SOSTENIBILIDAD DE LA SEGURIDAD



DESARROLLO DE LA LÍNEA ESTRATÉGICA No 1




ALCALDÍA MUNICIPAL
DE CAJICÁ

1 SEGURIDAD Y CONTROL

❖ Plan preventivo: Actividad operativa conjunta Secretaría de Seguridad y Convivencia-Ejército Nacional, que tiene como principal objetivo, determinar las Áreas Críticas Sociales (ACRIS) y demás sectores críticos del municipio.

-Presencia, sobre : El sector **Zona Forestal de la Cumbre, Vía Manas – Molino, Capellanía, Puente Capellanía.**



1 Secretaria de Seguridad y Convivencia Ciudadana (SSCC).
Policía Nacional (PONAL).
Ejército Nacional de Colombia (EJC).

DESARROLLO DE LA LÍNEA ESTRATÉGICA No 1



ALCALDÍA MUNICIPAL
DE CAJICÁ

1 SEGURIDAD Y CONTROL

❖ Plan preventivo: Actividad operativa Ejército Nacional, que tiene como principal objetivo, determinar las Áreas Críticas Sociales ACRIS y demás sectores críticos del municipio.

-Presencia, sobre : El sector **Variante Zipaquirá – Cajicá, Cruce vía férrea, Parque Principal.**

1. ACTIVIDAD OPERATIVA DE SEGURIDAD Y CONTROL



1 Secretaria de Seguridad y Convivencia Ciudadana (SSCC).
Policía Nacional (PONAL).
Ejército Nacional de Colombia (EJC).



DESARROLLO DE LA LÍNEA ESTRATÉGICA No 1



ALCALDÍA MUNICIPAL
DE CAJICÁ

1 SEGURIDAD Y CONTROL

❖ Plan preventivo: Actividad operativa conjunta Secretaría de Seguridad y Convivencia-Ejército Nacional, que tiene como principal objetivo, determinar las Áreas Críticas Sociales (ACRIS) y demás sectores críticos del municipio.

-Presencia, sobre : El sector **Capellanía, El Cortijo y Guachancio.**



1 Secretaria de Seguridad y Convivencia Ciudadana (SSCC).
Policía Nacional (PONAL).
Ejército Nacional de Colombia (EJC).





ALCALDÍA MUNICIPAL DE CAJICÁ

DESARROLLO DE LA LÍNEA ESTRATÉGICA No 1

1 SEGURIDAD Y CONTROL

❖ Plan preventivo: Actividad operativa Policía Nacional, que tiene como principal objetivo, el acompañamiento a la ciudadanía, determinar las Áreas Críticas Sociales ACRIS y demás sectores críticos del municipio.

-Presencia, sobre : **Establecimientos comerciales, Parque Principal, Parque Estación, Capellanía, El Centro y Santa Cruz, entre otras.**

1 ACCIÓN DISUASIVA

1 Secretaria de Seguridad y Convivencia Ciudadana (SSCC).
Policía Nacional (PONAL).
Ejército Nacional de Colombia (EJC).





ALCALDÍA MUNICIPAL
DE CAJICÁ

