



ALCALDÍA MUNICIPAL
DE CAJICÁ





ALCALDÍA MUNICIPAL
DE CAJICÁ

ENTORNOS SEGUROS ACCIONES CONJUNTAS Y COORDINADAS

SECRETARÍA DE SEGURIDAD
Y

CONVIVENCIA CIUDADANA

BOLETÍN CIUDADANO TRABAJO ARTICULADO CON LA COMUNIDAD

L
A
P
S
O
01
A
L
09
J
U
L
I
O
2
0
2
3



ALCALDÍA MUNICIPAL
DE CAJICÁ

DESARROLLO DE LA LÍNEA ESTRATÉGICA No 1

1 REUNIÓN ESTRATÉGICA MUNICIPAL

- ❖ Comité Civil de Convivencia Consejo de Seguridad:
 - Generando cursos de acción a seguir, en pro, de dinamizar y articular una seguridad óptima, que se acerque a la comunidad y territorialidad cajiqueña.
 - Apoyo y necesidades Fuerza Pública.



1. REUNIÓN ESTRATÉGICA MUNICIPAL



1. REUNIÓN ESTRATÉGICA MUNICIPAL



1 Secretaria de Seguridad y Convivencia Ciudadana (SSCC).
Policía Nacional (PONAL).
Ejército Nacional de Colombia (EJC).



DESARROLLO DE LA LÍNEA ESTRATÉGICA No 1



ALCALDÍA MUNICIPAL
DE CAJICÁ



1

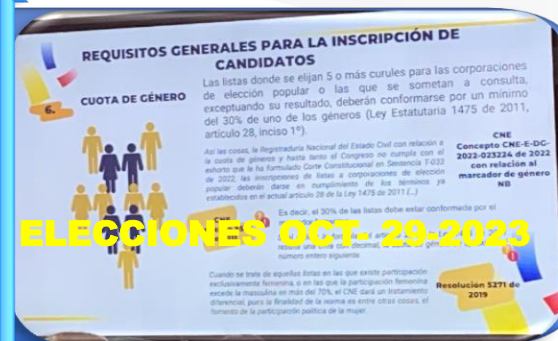
REUNIÓN GARANTÍAS ELECTORALES

❖ Instalaciones Alcaldía Municipal (Sala de Juntas), escenario elecciones, que se llevarán a cabo en **OCT-29-2023**:

- Puestos de votación
- Mesas de votación
- Inscripción de cédulas
- Potencial de votantes
- Cierres de vías
- Dispositivo Fuerza Pública
- Decreto 090 (utilización de la publicidad)



1. GARANTÍAS ELECTORALES



ELECCIONES OCT-29-2023



1. GARANTÍAS ELECTORALES



- ELECCIONES OCT-29-2023



1 Secretaria de Seguridad y Convivencia Ciudadana (SSCC).
Policía Nacional (PONAL).
Ejército Nacional de Colombia (EJC).





ALCALDÍA MUNICIPAL
DE CAJICÁ

DESARROLLO DE LA LÍNEA ESTRATÉGICA No 1



1



1. PLANEAMIENTO EVENTO 20 DE JULIO



1 PLANEAMIENTO EVENTO 20 DE JULIO INDEPENDENCIA DE COLOMBIA

❖ Instalaciones CISAEC:

- Unificación de criterios, entre las diferentes secretarías, para el desarrollo de la actividad.
- Agenda de la ceremonia.
- Probable ruta del desfile.
- Participantes de las diferentes actividades y roles a cumplir.



1 Secretaría de Seguridad y Convivencia Ciudadana (SSCC).
Policía Nacional (PONAL).
Ejército Nacional de Colombia (EJC).





ALCALDÍA MUNICIPAL
DE CAJICÁ

DESARROLLO DE LA LÍNEA ESTRATÉGICA No 1

1 COOPERACIÓN INTERINSTITUCIONAL

Instalaciones CTI. Reunión de coordinación con el Cuerpo Técnico de Investigación (CTI):

- Búsqueda, proceso y articulación de la información, fin generar Inteligencia Dominante, para minimizar el flagelo de la criminalidad, en todos sus alcances.
- Intercambio de estrategias, que dinamicen el trabajo coordinado, conjunto, interinstitucional e interagencial.



¹ Secretaria de Seguridad y Convivencia Ciudadana (SSCC).
Policía Nacional (PONAL).
Ejército Nacional de Colombia (EJC).

DESARROLLO DE LA LÍNEA ESTRATÉGICA No 1



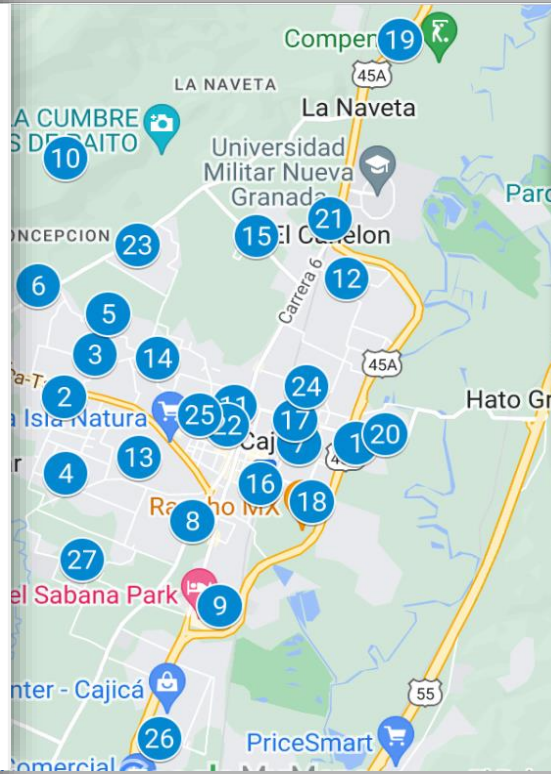
ALCALDÍA MUNICIPAL
DE CAJICÁ

1 REUNIÓN-PRESIDENTES JAC 1SSCC

❖ Instalaciones Centro Cultural de Cajicá:

- Teniendo como premisa determinar las áreas críticas sociales (ACRIS).
- Generar estrategias prácticas de seguridad, que puedan ser extendidas, hacia todos los sectores críticos del municipio.
- Articulación y dinamización **COMUNAL DE LA SEGURIDAD.**

- 1 JAC GRANJITAS - 4°55'07.0"N 74°00'53.7"W
- 2 JAC LA PALMA - 4°55'22.7"N 74°02'31.9"W
- 3 Jac Santa Inés- 4°55'37.5"N 74°02'21.4"W
- 4 Jac la florida- 4°54'56.1"N 74°02'31.5"W
- 5 Jac Tairona- 4°55'51.8"N 74°02'16.8"W
- 6 Jac Aguanica-4°56'01.7"N 74°02'40.8"W
- 7 -Jac barrio la estación4°55'06.8"N 74°01'12.6"W
- 8 Jac el Cortijo-4°54'39.6"N 74°01'48.6"W
- 9 Jac Calahorra- 4°54'10.1"N 74°01'39.5"W
- 10 BASMIL LA CUMBRE - 4°56'46.1"N 74°02'31.0"W
- 11 JAC EL ROCIO - 4°55'19.7"N 74°01'34.3"W
- 12 Jac Rincon Santo.-ALIAS PITY
- 13 LAC LA LAGUNA - 4°55'02.2"N 74°02'06.3"W
- 14 LAC CHUNTAME - 4°55'36.4"N 74°02'00.4"W
- 15 JAC CAPELLANIA - 4°56'18.6"N 74°01'27.1"W
- 16 JAC EL CENTRO-4°54'52.5"N 74°01'26.0"W
- 17 JAC PUENTE VARGAS-4°55'14.8"N 74°01'14.1"...
- 18 JAC GRAN COLOMBIA-4°54'46.8"N 74°01'08.3"...
- 19 JAC - ESCUELA MANAS
- 20 JAC - PTE. VARGAS LA VARIANTE
- 21 JAC CANELON
- 22 JAC LA SEPTIMA
- 23 JAC - QUEBRADA EL CAMPO
- 24 JAC - EL MISTERIO
- 25 JAC SANTA CRUZ
- 26 JAC-BUENA SUERTE
- 27 JAC CANELON EL BEBEDERO



1 Secretaria de Seguridad y Convivencia Ciudadana (SSCC).
Policía Nacional (PONAL).
Ejército Nacional de Colombia (EJC).



ALCALDÍA MUNICIPAL DE CAJICÁ

DESARROLLO DE LA LÍNEA ESTRATÉGICA No 1

1 PLANEAMIENTO EJÉRCITO NACIONAL - POLICÍA NACIONAL

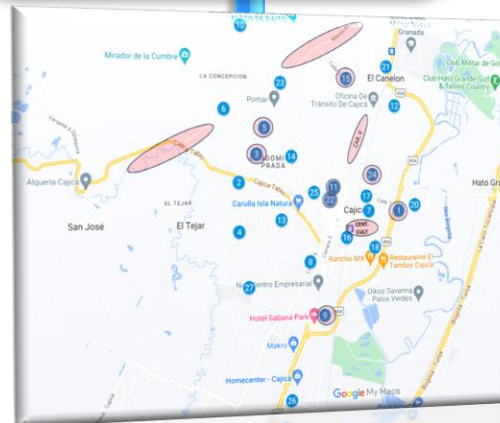
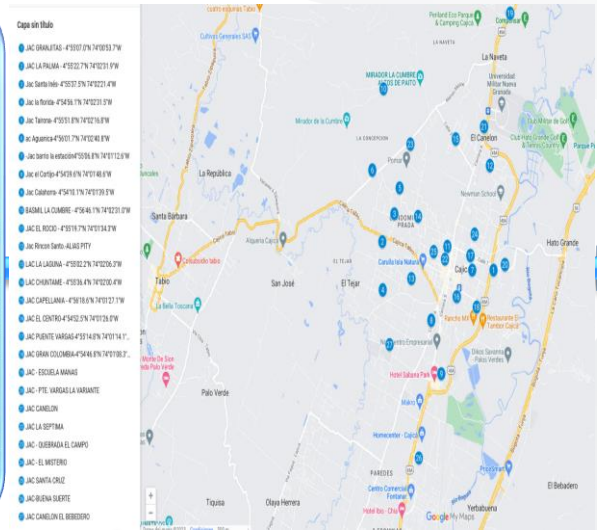
❖ **Instalaciones CISAEC.**
 Articulación y dinamización.
 -Acercamiento a la comunidad.-
 -Trabajo coordinado, para determinar las Áreas Críticas Sociales (ACRIS).

1

❖ **Fases**

- Empoderamiento
- Dinamización
- Articulación

1. PLANEAMIENTO ARTICULACIÓN Y DINAMIZACIÓN DE LA SEGURIDAD.



1 Secretaria de Seguridad y Convivencia Ciudadana (SSCC).
 Policía Nacional (PONAL).
 Ejército Nacional de Colombia (EJC).





ALCALDÍA MUNICIPAL
DE CAJICÁ

DESARROLLO DE LA LÍNEA ESTRATÉGICA No 1



1

CAPACITACIÓN ACCIÓN INTEGRAL PREVENTIVA

❖ Reunión de Seguridad y Convivencia Ciudadana – Con Conjuntos Residenciales:

- Instalaciones conjunto residencial el Cortijo y la Herrera.
- Asesoramiento de procesos y denuncias.
- Articulación Administración, Empresa de Seguridad y Fuerza Pública.

1 Secretaria de Seguridad y Convivencia Ciudadana (SSCC).
Policía Nacional (PONAL).
Ejército Nacional de Colombia (EJC).



CAJICÁ
TEJIENDO FUTURO
UNIDOS CON TODA SEGURIDAD



ALCALDÍA MUNICIPAL
DE CAJICÁ

DESARROLLO DE LA LÍNEA ESTRATÉGICA No 1

ACCIÓN INTEGRAL PREVENTIVA SEGURIDAD Y CONTROL



- 1 JAC GRANJITAS - 4°55'07.0"...
- 2 JAC LA PALMA - 4°55'22.7"N...
- 3 Jac Santa Inés- 4°55'37.5"N ...
- 4 Jac la florida- 4°54'56.1"N 74...
- 5 Jac Tairona- 4°55'51.8"N 74°...
- 6 Jac Aguanica-4°56'01.7"N 74°...
- 7 -Jac barrio la estación4°55'0...
- 8 Jac el Cortijo-4°54'39.6"N 74...
- 9 Jac Calahorra- 4°54'10.1"N 7...
- 10 BASMIL LA CUMBRE - 4°56'4...
- 11 JAC EL ROCIO - 4°55'19.7"N ...
- 12 Jac Rincon Santo.-ALIAS PITY
- 13 LAC LA LAGUNA - 4°55'02.2"...
- 14 LAC CHUNTAME - 4°55'36.4"...
- 15 JAC CAPELLANIA - 4°56'18.6...
- 16 JAC EL CENTRO-4°54'52.5"N...
- 17 JAC PUENTE VARGAS-4°55'1...
- 18 JAC GRAN COLOMBIA-4°54'...
- 19 JAC - ESCUELA MANAS
- 20 JAC - PTE. VARGAS LA VARI...
- 21 JAC CANELON
- 22 JAC LA SEPTIMA
- 23 JAC - QUEBRADA EL CAMPO
- 24 JAC - EL MISTERIO
- 25 JAC SANTA CRUZ
- 26 JAC-BUENA SUERTE
- 27 JAC CANELON EL BEBEDERO

SOSTENIBILIDAD DE LA SEGURIDAD
DINAMIZACIÓN





ALCALDÍA MUNICIPAL
DE CAJICÁ

DESARROLLO DE LA LÍNEA ESTRATÉGICA No 1

1 PLAN ARTEMISA EJÉRCITO NACIONAL

La Secretaría de Seguridad y Convivencia Ciudadana, en articulación con el Ejército Nacional y la Secretaría de Medio Ambiente y Desarrollo Rural, realizan la campaña de protección, conservación y restauración del ecosistema en la territorialidad cajiqueña.



¹ Secretaría de Seguridad y Convivencia Ciudadana (SSCC).
Policía Nacional (PONAL).
Ejército Nacional de Colombia (EJC).

DESARROLLO DE LA LÍNEA ESTRATÉGICA No 1



ALCALDÍA MUNICIPAL
DE CAJICÁ

1 SEGURIDAD Y CONTROL

❖ Plan preventivo: Actividad operativa conjunta Secretaría de Seguridad y Convivencia-Ejército Nacional, que tiene como principal objetivo, determinar las Áreas Críticas Sociales (ACRIS) y demás sectores críticos del municipio.

-Presencia, sobre el sector de :
de **Gran Colombia, La Estación, Centro Cultural..**



1 Secretaria de Seguridad y Convivencia Ciudadana (SSCC).
Policía Nacional (PONAL).
Ejército Nacional de Colombia (EJC).

DESARROLLO DE LA LÍNEA ESTRATÉGICA No 1



ALCALDÍA MUNICIPAL
DE CAJICÁ

1 SEGURIDAD Y CONTROL

❖ Plan preventivo: Actividad operativa Ejército Nacional, que tiene como principal objetivo, determinar las Áreas Críticas Sociales ACRIS y demás sectores críticos del municipio.
-Presencia, sobre el entorno de la **Reserva Forestal la Cubre**.

1. ACTIVIDAD OPERATIVA DE SEGURIDAD Y CONTROL



1. ACTIVIDAD OPERATIVA DE SEGURIDAD Y CONTROL



1 Secretaria de Seguridad y Convivencia Ciudadana (SSCC).
Policía Nacional (PONAL).
Ejército Nacional de Colombia (EJC).

DESARROLLO DE LA LÍNEA ESTRATÉGICA No 1



ALCALDÍA MUNICIPAL
DE CAJICÁ

1 SEGURIDAD Y CONTROL

❖ Plan preventivo: Actividad operativa conjunta Secretaría de Seguridad y Convivencia-Ejército Nacional, que tiene como principal objetivo, determinar las Áreas Críticas Sociales (ACRIS) y demás sectores críticos del municipio.

-Presencia, sobre el sector de : **Capellanía.**



1. ACTIVIDAD OPERATIVA DE SEGURIDAD Y CONTROL



1. ACTIVIDAD OPERATIVA DE SEGURIDAD Y CONTROL



1 Secretaria de Seguridad y Convivencia Ciudadana (SSCC).
Policía Nacional (PONAL).
Ejército Nacional de Colombia (EJC).



DESARROLLO DE LA LÍNEA ESTRATÉGICA No 1



ALCALDÍA MUNICIPAL
DE CAJICÁ



1. ACTIVIDAD OPERATIVA DE SEGURIDAD Y CONTROL

1 SEGURIDAD Y CONTROL

❖ Plan preventivo: Actividad operativa conjunta Secretaría de Seguridad y Convivencia-Ejército Nacional, que tiene como principal objetivo, determinar las Áreas Críticas Sociales (ACRIS) y demás sectores críticos del municipio.

-Presencia, sobre el sector de :
Capellanía, Granjitas.



1 Secretaria de Seguridad y Convivencia Ciudadana (SSCC).
Policía Nacional (PONAL).
Ejército Nacional de Colombia (EJC).



ALCALDÍA MUNICIPAL DE CAJICA

DESARROLLO DE LA LÍNEA ESTRATÉGICA No 1

1 SEGURIDAD Y CONTROL

❖ Plan preventivo: Actividad operativa conjunta Secretaría de Seguridad y Convivencia- Ejército Nacional, que tiene como principal objetivo, determinar las Áreas Críticas Sociales (ACRIS) y demás sectores críticos del municipio.

-Presencia, sobre el sector de : **Parque Luis Carlos Galán (El bohío).**



1. ACTIVIDAD OPERATIVA DE SEGURIDAD Y CONTROL



1 Secretaría de Seguridad y Convivencia Ciudadana (SSCC).
Policía Nacional (PONAL).
Ejército Nacional de Colombia (EJC).



1 Secretaría de Seguridad y Convivencia Ciudadana (SSCC).
Policía Nacional (PONAL).
Ejército Nacional de Colombia (EJC).



ALCALDÍA MUNICIPAL DE CAJICÁ

DESARROLLO DE LA LÍNEA ESTRATÉGICA No 1

1 SEGURIDAD Y CONTROL

❖ Plan preventivo: Actividad operativa conjunta Secretaría de Seguridad y Convivencia- Ejército Nacional, que tiene como principal objetivo, determinar las Áreas Críticas Sociales (ACRIS) y demás sectores críticos del municipio.

-Presencia, sobre el sector de : **Entorno Sena - vía - Cajicá – Tabio.**

1. ACTIVIDAD OPERATIVA DE SEGURIDAD Y CONTROL



7 jul. 2023 11:11:47 a. m.
25° NE
65 Cajica-Tabio
El Tejar
Cajicá
Cundinamarca
Altitud:2589.0m
Número de índice: 202



7 jul. 2023 11:12:30 a. m.
110° E
65 Cajica-Tabio
El Tejar
Cajicá
Cundinamarca
Altitud:2587.0m
Número de índice: 203



7 jul. 2023 11:11:37 a. m.
118° SE
65 Cajica-Tabio
El Tejar
Cajicá
Cundinamarca
Altitud:2598.0m
Número de índice: 201

1 Secretaria de Seguridad y Convivencia Ciudadana (SSCC).
Policía Nacional (PONAL).
Ejército Nacional de Colombia (EJC).



1 Secretaria de Seguridad y Convivencia Ciudadana (SSCC).
Policía Nacional (PONAL).
Ejército Nacional de Colombia (EJC).

DESARROLLO DE LA LÍNEA ESTRATÉGICA No 1



ALCALDÍA MUNICIPAL
DE CAJICÁ



1. ACTIVIDAD OPERATIVA DE SEGURIDAD Y CONTROL

1 SEGURIDAD Y CONTROL

❖ Plan preventivo: Actividad operativa conjunta Secretaría de Seguridad y Convivencia-Ejército Nacional, que tiene como principal objetivo, determinar las Áreas Críticas Sociales (ACRIS) y demás sectores críticos del municipio.

-Presencia, sobre el sector de :
El Rocío, Santa Cruz.



1 Secretaria de Seguridad y Convivencia Ciudadana (SSCC).
Policía Nacional (PONAL).
Ejército Nacional de Colombia (EJC).

DESARROLLO DE LA LÍNEA ESTRATÉGICA No 1



ALCALDÍA MUNICIPAL
DE CAJICÁ



1. ACTIVIDAD OPERATIVA DE SEGURIDAD Y CONTROL



1 SEGURIDAD Y CONTROL

❖ Plan preventivo: Actividad operativa Policía Nacional, que tiene como principal objetivo, determinar las Áreas Críticas Sociales ACRIS y demás sectores críticos del municipio.

-Presencia, sobre el sector, **Zona Bancaria.**

1. ACTIVIDAD OPERATIVA DE SEGURIDAD Y CONTROL



1 Secretaria de Seguridad y Convivencia Ciudadana (SSCC).
Policía Nacional (PONAL).
Ejército Nacional de Colombia (EJC).

DESARROLLO DE LA LÍNEA ESTRATÉGICA No 1



ALCALDÍA MUNICIPAL
DE CAJICÁ



1. ACTIVIDAD OPERATIVA DE SEGURIDAD Y CONTROL

1 SEGURIDAD Y CONTROL

❖ Plan preventivo: Actividad operativa Policía Nacional, que tiene como principal objetivo, determinar las Áreas Críticas Sociales ACRI y demás sectores críticos del municipio.

-Presencia, sobre el sector, El Cortijo, **Zona de Comercio, Centro, Vías Principales, Conjuntos Residenciales.**



1. ACTIVIDAD OPERATIVA DE SEGURIDAD Y CONTROL

1 Secretaria de Seguridad y Convivencia Ciudadana (SSCC).
Policía Nacional (PONAL).
Ejército Nacional de Colombia (EJC).





ALCALDÍA MUNICIPAL
DE CAJICÁ

DESARROLLO DE LA LÍNEA ESTRATÉGICA No 1

CAPTURAS

1 OPERATIVOS DE SEGURIDAD Y CONTROL

❖ Plan preventivo: Actividad – operativa conjunta – coordinada PONAL-SIJIN, que busca generar la sinergia de seguridad, la cual es de todos y para todos, acercando esta misión de seguridad, hacia las Áreas Críticas Sociales ACRIS y todos los sectores críticos del municipio.



Sector Barrio Granjitas
Calle 6a#8-40. Captura en flagrancia, delito (tráfico de moneda falsificada), 02 sujetos aprox. 30-35 años.



1 Secretaria de Seguridad y Convivencia Ciudadana (SSCC).
Policía Nacional (PONAL).
Ejército Nacional de Colombia (EJC).



ALCALDÍA MUNICIPAL
DE CAJICÁ

